VASKLOT
VASKILUOTO

KYSELY
ENKÄT
SURVEY

OSALLISTUMINEN - DELTAGANDE- PARTICIPATION

Päiväys/datum/date: **5.11.2018 - 7.12.2018**

299 Vastaajien lukumäärä
Antal respondenter, totalt
Total number of respondents

456 Vierailijoiden määrä
Antal besökare, totalt
Total number of visitors

2975 Kysmysvastausten lukumäärä
Totala antalet enkätsvar
Total number of question responses

1869 Karttavastausten määrä
Totala antalet kartsvar
Total number of map responses

*

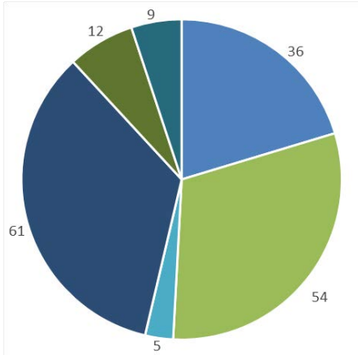

Minä ... Vaskiluodossa
Jag ... i Vasklot.
I ... in Vaskiluoto..

20 % asun
bor
live

31% olen kiinnostunut asumaan
är intresserad av att bo
am interested in living

3 % työskentelen tai omistan kiinteistön
arbetar eller är fastighetsägare
work or own some property

34 % vietän vapaa-aikaa (puisto, rannat jne.)
spenderar fritid (parker, stränderna eller liknande)
spend free time (park, seashore etc)

7 % vietän vapaa-aikaa turistina (satama, Tropiclandia, hotel jne.)
brukar turista (använder hamnen, Tropiclandia, hotell eller liknande)
spend free time (harbor, Tropiclandia, hotel etc)

5 % Minulla ei ole mitään suhdetta Vaskiluotoon
ingen relation till Vasklot
have no relation to Vaskiluoto

*
41 % jättänyt vastaamatta
41 % lämnade frågan obesvarad
41 % left question unaswered

KYSELYYN VASTANNET
ENKÄT RESPONDENTER
SURVEY RESPONCE

Ikäni on...
Min ålder är...
My age is ...

1 % < 15

8 % 15 - 24

25 % 25 - 34

31 % 35 - 49

25 % 50 - 64

8 % 65 - 74

2 % < 75

*

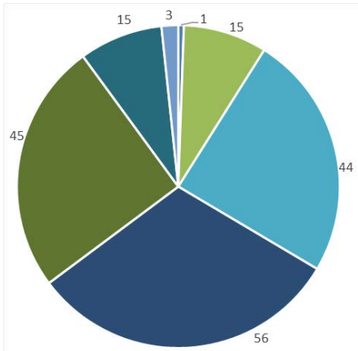

Äidinkieleni on...
Mitt modersmål är...
My native language is ..

61 % Suomi
Finska
Finnish

37 % Ruotsi
Svenska
Swedis

2 % Jokin muu
Något annat
Other

*

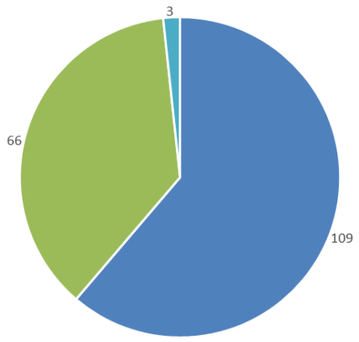

*
40 % jättänyt vastaamatta
40 % lämnade frågorna obesvarade
40 % left questions unaswered

HUOMIOT
ANMÄRKNINGAR
NOTES

- Kyselyn tulos verrattuna (vasen) Vaskiluodon nykytilanteeseen (oikea)
- Lapsien osuus on luultavasti vanhempien vastauksissa
- Vanhempien ihmisten osuus on aliedustettu kyselyssä
- Jämförelse mellan enkäten (vänster) och Vasklot nuvuarnde förhållanden (höger)
- Andelen barn omfattas troligtvis delvis av föräldrarnas svar
- Andelen äldre människor är underrepresenterade i enkäten
- Comparison of data from the survey (left) and from the area (right).
- Interests of kids are probably partly covered by answers of parents.
- Interests of elderly people may be under-represented in this survey.

VASKILUODON ASUKKAAT TILASTOJEN MUKAAN
VASKLOT INVÅNARE ENLIGT STATISTIKUPPGIFTER
VASKILUOTO CITIZENS BY STATISTCAL DATA

Ikäni on...
Min ålder är...
My age is ...

19 % < 15

8 % 15 - 24

17 % 25 - 34

20% 35 - 49

24 % 50 - 64

8 % 65 - 74

4 % < 75

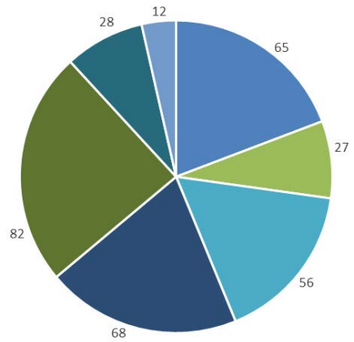

Äidinkieleni on...
Mitt modersmål är...
My native language is ..

62 % Suomi
Finska
Finnish

35 % Ruotsi
Svenska
Swedish

3 % Jokin muu
Något annat
Other

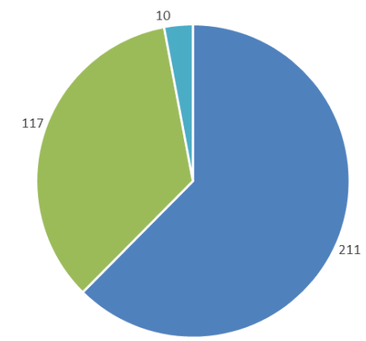

OSALLISTUMINEN - DELTAGANDE- PARTICIPATION

KYSELYYN VASTANNET
ENKÄT RESPONDENTER
SURVEY RESPONCE

Nykyinen elämäntilanteeni...
Min nuvarande livssituation: Jag är...
My current situation is ...

- 14 % Olen opiskelija / Studerande / Student
- 63 % Olen työssä / Arbetstagare / Employed
- 7 % Yrittäjä (työllistän itseni/työllistän muita)
  Företagare (sysselsätter mig själv/andra)
  Enterpreneur (Self-employed/Employer)
- 2 % Perhevapaalla jne.
  Familjeledig, hemmafru osv.
  Parental leave, housewife etc.
- 2 % Olen työtön / Arbetslös / Unemployed
- 13 % Olen eläkkeellä / Pensionär / Pensioner

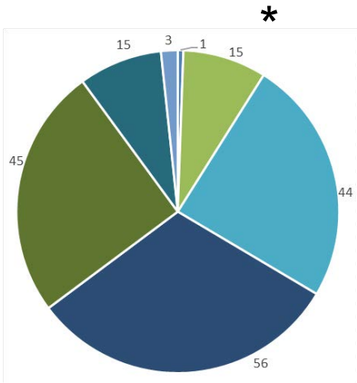

* 42 % jättänyt vastaamatta
42 % lämnade frågorna obesvarade
42 % left question unaswered

HUOMIOT
ANMÄRKNINGAR
NOTES

- Työssäkäyvien osuus on yliedustettu kyselyssä
- Andelen i arbete varande och studerande är överrepresenterade i enkäten
- Interests of actively working or studying people are overrepresented in the survey.

VASKILUODON ASUKKAAT TILASTOJEN MUKAAN
VASKLOT INVÅNARE ENLIGT STATISTIKUPPGIFTER
VASKILUOTO CITIZENS BY STATISTCAL DATA

Nykyinen elämäntilanteeni...
Min nuvarande livssituation: Jag är...
My current situation is ...

- 5 % Olen opiskelija / Studerande / Student
- 48 % Olen työssä / Arbetstagare / Employed
- 6 % Yrittäjä (työllistän itseni/työllistän muita)
  Företagare (sysselsätter mig själv/andra)
  Enterpreneur (Self-employed/Employer)
- 3 % Perhevapaalla jne.
  Familjeledig, hemmafru osv.
  Parental leave, housewife etc.
- 5 % Olen työtön / Arbetslös / Unemployed
- 16 % Olen eläkkeellä / Pensionär / Pensioner
- 16 % Jokin muu / Något annat / Other

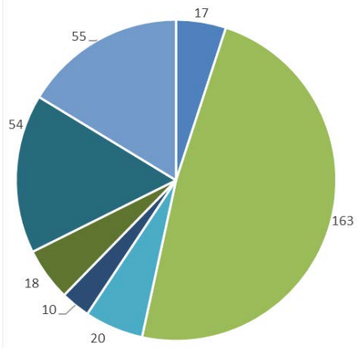

ASIOIDEN MERKITTÄVYYS - PRIORITERINGAR - PRIORITIES

Jos se olisi sinusta kiinni, niin...?
Om det är upp till dig, så ...?
If it is up to you, then ... ?

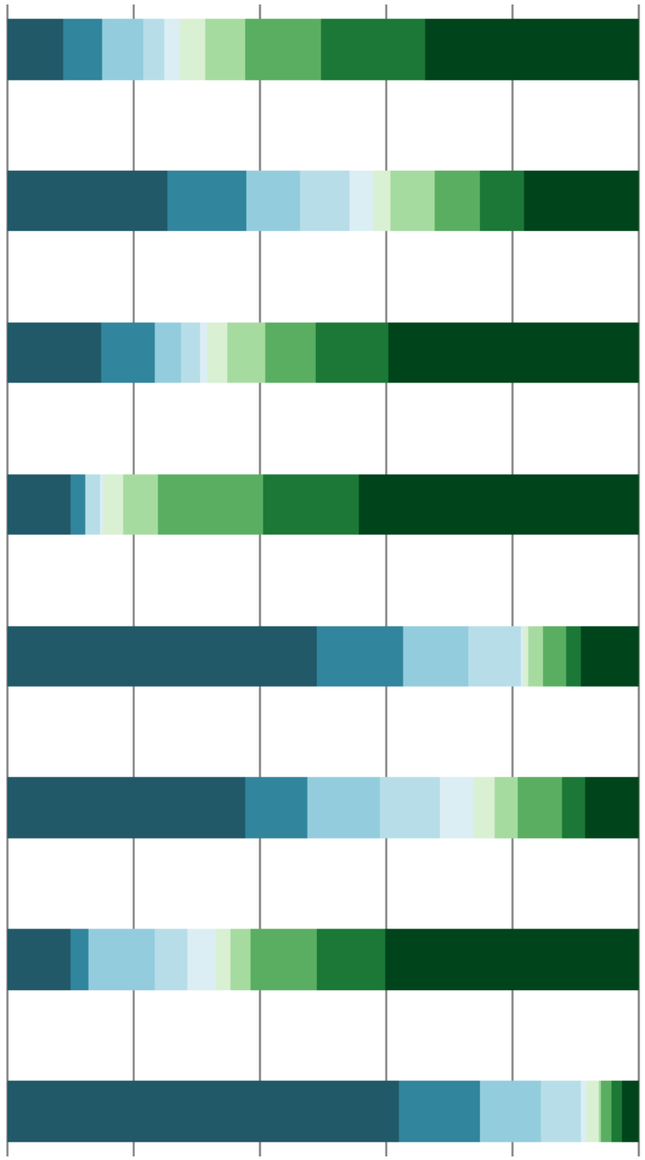

Ajomatkan päässä oleva supermarket.
Supermarket på bilavstånd från mitt hem.
Supermarket in driving distance from my home.

Pienet liikkeet kävelyetäisyydellä.
Liten affär på gångavstånd från mitt hem.
Small shops in walking distance from my home.

Palveluiden ja joukkoliikenteen piirissä olevat tiiviit
Täta områden med högklassig service, kollektivtrafik osv.
High dense areas with quality services, public transport etc.

Väljät asuinalueet - isot tontit tärkeämpiä kuin palvelut.
Glesa områden - service kan offras för mer privat utrymme.
Low dense areas - sacrificing services for more private space.

Vanhaa rakennuskantaa tulisi purkaa, jotta saadaan uudentyyppisiä rakennuksia tilalle.
Gamla strukturer ska rivas för att göra plats för ett nytt synsätt och en ny design.
Demolish old structures to make a place for a new approach and design.

Uudelleenkäyttöä ja korjausrakentamista tulisi suosia alueen identiteetin säilyttämiseksi.
Återanvändning, ombyggnad eller förbättring för att bevara kärnan i ett områdes identitet och värden.
Reuse, rebuild or improve to preserve the area's core identity and values.

Iso puisto ajomatkan päässä kotoa.
En stor park på bilavstånd från mitt hem.
A large park in the driving distance from my home.

Pieni puisto kävelymatkan päässä kotoa.
En liten park på gångavstånd från mitt hem
A small park in the walking distance from my home.

Rakennuksia ympäröivät viheralueet tai julkiset tilat - miellyttävää ja turvallista asukkaille.
Byggnader omgivna av grönområden eller allmänna platser - behagligt och tryggt för människorna
Buildings surrounded by green areas or public squares - comfortable and safe for people.

Pysäköinti ja tiet lähellä - nopea ja helppo liikkuminen autolla.
Byggnader omgivna av parkeringar och vägar - snabb och enkel tillgång med bil
Buildings surrounded by parking and roads - quick and easy access for cars.

Jokaisella on oltava yhtäläinen oikeus peruspalveluiden saavuttamiseen. Kaupungin tulisi huolehtia tästä.
Varje invånare har lika rättigheter att få tillgång till nödvändig service/transport. Staden borde investera för att trygga detta.
Every citizen has equal right to access essential services/ transport. The city should invest to secure it.

Jokaisen asukkaan tulee itse maksaa oma liikkumisensa. Tähän ei tarvita verovaroja.
Inte genom att använda allas skattepengar. Det är upp till varje invånare att trygga dessa saker för sig själv.
Not by using everyone's tax money. It is up to every resident to secure these things for himself.

Henkilöautoliikenne: minulle ja perheelleni on tärkeää helpot ja nopeat liikenneväylät, vaikka autonpito maksaakin paljon ja teiden rakentamiseen uhrataan paljon maata.
Privat trafik: Pengar och allmänna ytor kan offras för snabbare/lättare transport för mig och min familj
Private transport: sacrificing money and public space for faster/easier transport for me and my family.

Julkinen liikenne: minulle liikkumisen edullisuus ja puhtaampi ympäristö on tärkeää, vaikka joudun käyttämään siihen enemmän aikaa ja vaivaa.
Kollektiv trafik: Tid och bekvämlighet kan offras för lägre kostnader och hälsosammare miljö för alla.
Public transport: sacrificing time and comfort for lower expenses and healthier environment for everyone.

Kotikatuni tulisi olla mahdollisimman kävely- ja pyöräily-ystävällinen.
Gatan där jag bor borde vara så promenad-/cykelvänlig som möjligt.
The street where I live should be as walking/biking friendly as possible.

Kotikatuni tulisi olla mahdollisimman nopea ja tehokas autoille.
Gatan där jag bor borde vara så snabb och effektiv för bilar som möjligt.
The street where I live should be as fast and effective for cars as possible.

ASUINRAKENTAMINEN / BOSTADSBYGGANDE / RESIDENTAL HOUSING

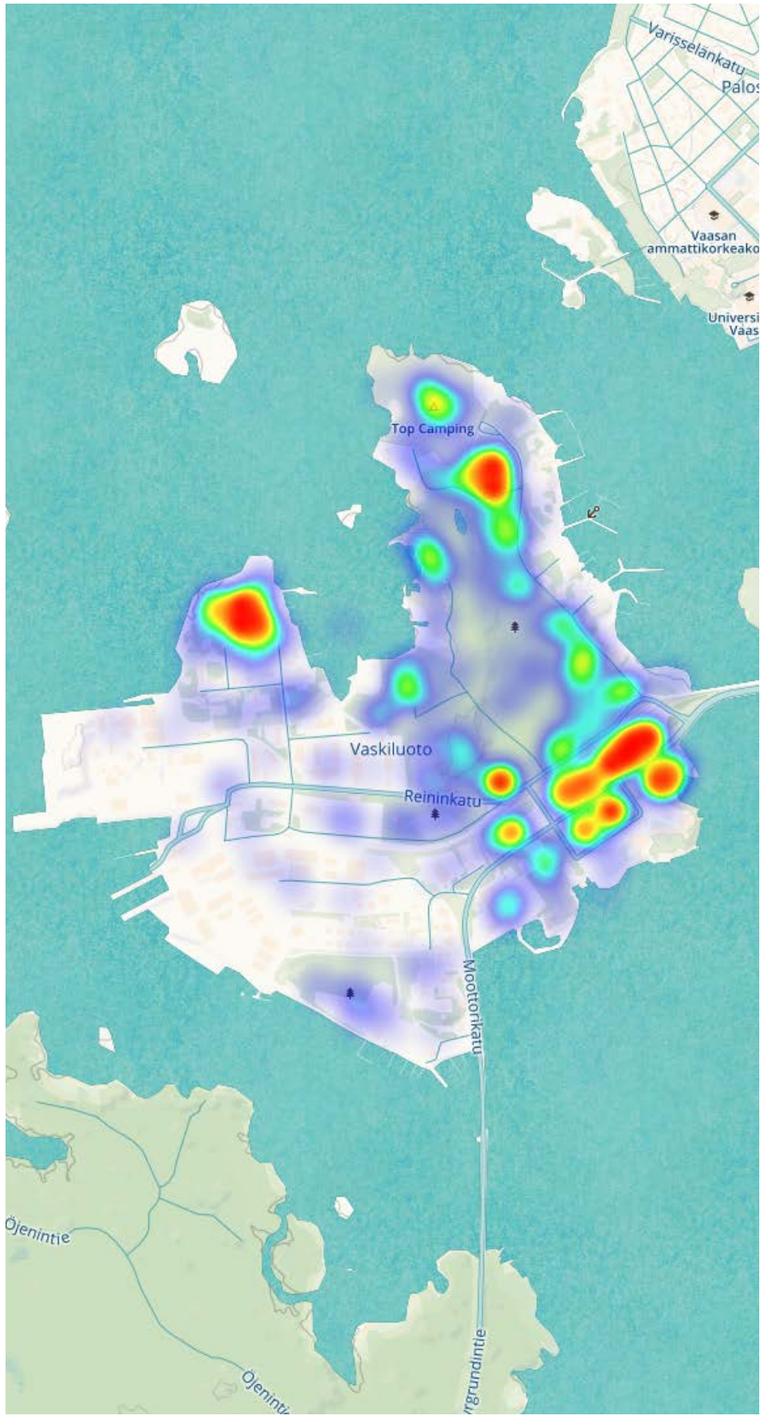

Jos Vaskiluotoa tiivistettäisiin, uudet asuintalot voisivat sijaita tässä.
Om Vasklot förtätades skulle nya bostadshus kunna placeras här.
If Vaskiluoto was densified, new residential housing could be here.

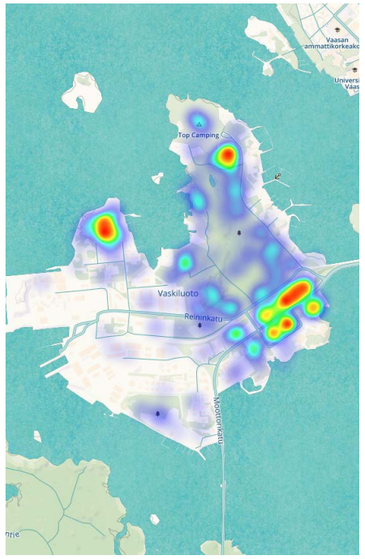

Minä asun Vaskiluodossa
Jag bor i Vasklot
I live in Vaskiluoto

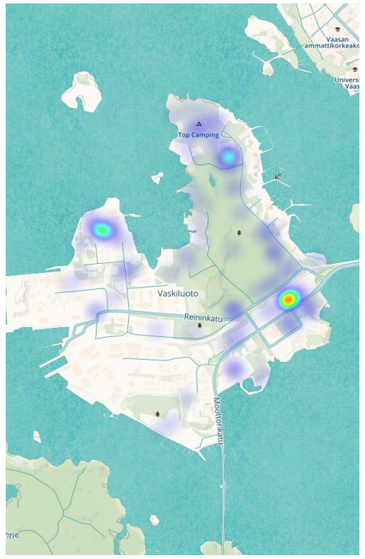

Olen kiinnostunut asumaan
Jag är intresserad av att bo
I am interested in living

Työskentelen tai omistan kiinteistön
Arbetar eller är fastighetsägare
Work or own some property

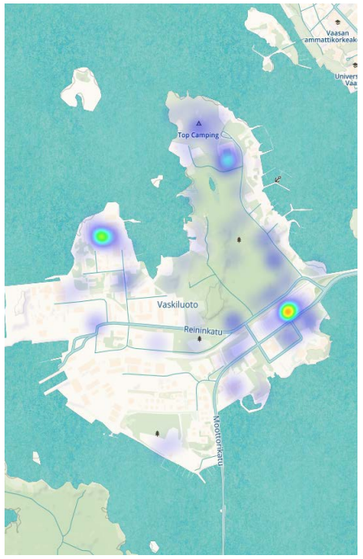

Vietän vapaa-aikaa - puisto, rannat
Spenderar fritid - parker, stränderna eller liknande
Spend free time - park, seashore

Vietän vapaa-aikaa turistina
Brukar turista
Spend free time as turist - harbor, Tropiclandia, hotel etc

Minulla ei ole mitään suhdetta Vaskiluotoon
Jag har ingen relation till Vasklot
I have no relation to Vaskiluoto

Ikä < 24
Ålder
Age

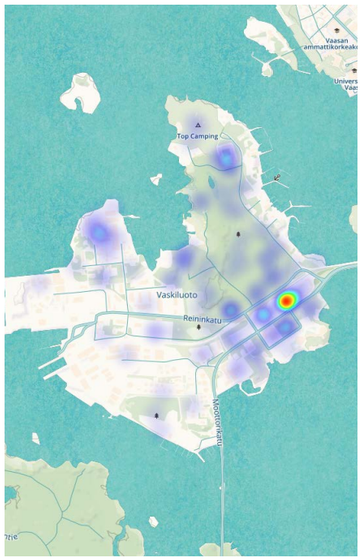

Ikä 25-34
Ålder
Age

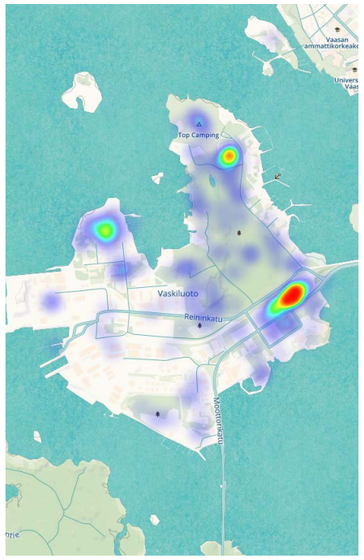

Ikä 25-49
Ålder
Age

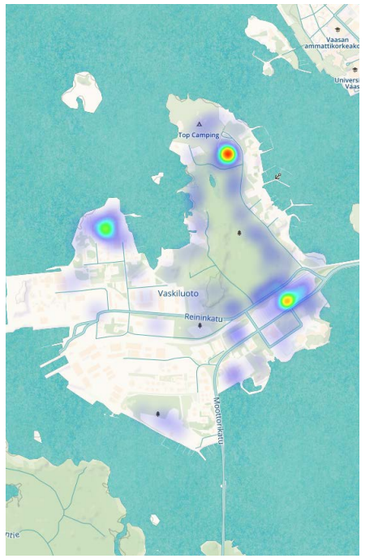

Ikä 50-64
Ålder
Age

Ikä > 65
Ålder
Age

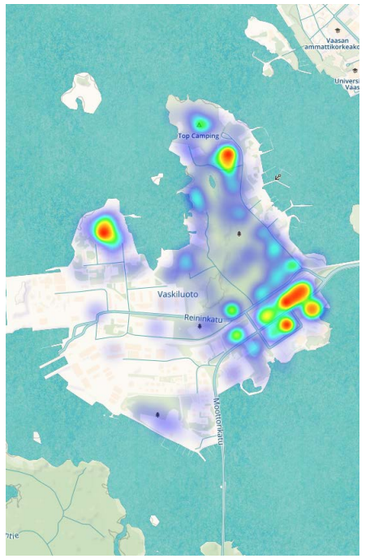

Suomi
Finska
Finnish

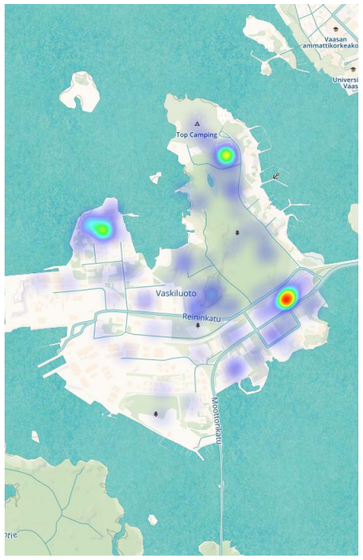

Ruotsi
Svenska
Swedish

Jokin muu kieli
Något annat språk
Other language

Olen opiskelija
Studerande
Student

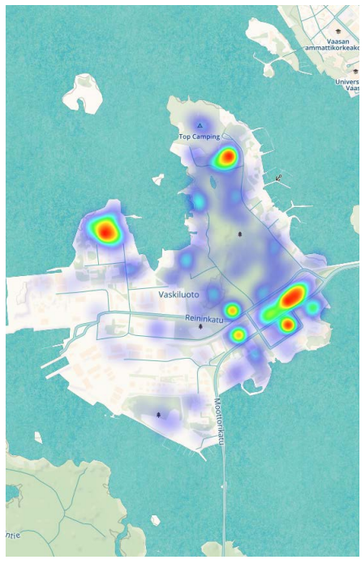

Olen työssä
Arbetstagare
Employed

Yrittäjä
Företagare
Enterpreneur

Olen työtön / Perhevapaalla
Arbetslös / Familjeledig
Unemployed / Parental leave

Olen eläkkeellä
Pensionär
Pensioner

Kommentit / Kommentarer / Comments
Asuinrakentaminen / Bostadsbyggande / Residental housing

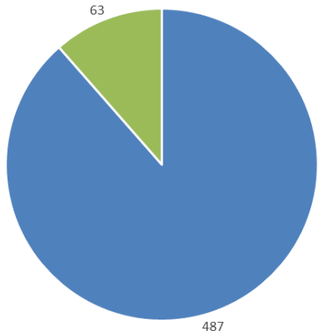

550 Pistettä kartalla
550 Kartpunkter
550 Map points

89 % Valittu yksi tai useampi vaihtoehto
Valt ett eller flera alternativ
One or many choise

11 % Pelkkä karttapiste
Endast kartpunkt
Just a mappoint

Esittäisin tähän:
Här skulle jag föreslå att:
I would suggest here:

14 % Muuta
Annat
Other

12 % Olemassa olevien tilojen uusiokäyttö
Ett befintligt ställe används på ett nytt sätt.
Reusing of an existing place

2 % Täydennysrakentaminen
Ett befintligt ställe byggs om
Rebuilding of an existing place

72 % Uuden rakennuksen rakentaminen
Ett nytt hus byggs.
Building a new house

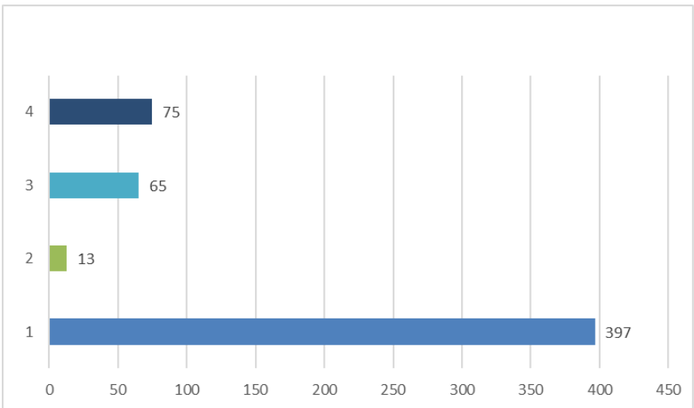

Vastaajien kommentteja
Respondenternas kommentarer
Poeple's comments

Leirintäalue: (19 karttapistettä/4 kommenttia)
Kunnostakaa leirintäalue perusteellisesti, vaihtoehtoisesti siirtäkää se esim. Tropiclandian viereen, tai rakentakaa asuntoja alueelle, suhteellisen korkeita, laadukkaita kerrostaloja merinäköalalla

Fennon alue: (47/14)
Hyödyntäkää, purkakaa, kunnostakaa tai laajentakaa olemassa olevia rakennuksia, asuntoaluetta, matalista rakennuksista/rivitaloista, useamman perheen kolmikerroksisista kerrostaloista kerrostaloihin merinäköalalla sekä omistusasuntoihin, senioriasumiseen. Yhdessä kommentissa tuotiin esille, että rakentaminen ei saa vaikuttaa puruataan.

Satama-alue: (23/11)
Useimmat karttapisteet oli merkitty Porvarinsaareen. Käyttötarkoituksen muutos, laadukas kerrostaloalue merinäköalalla, omistusasuntoja. Kunnon aallonmurtajalla varustettuja venepaikkoja, viheralue jossa myös taloja. Miten öljysatama vaikuttaa. Yhdeksän yhdestätoista kommenteista sisältää kerrostaloja Porvarinsaareen.

Lumenkaatopaikan ja EPV:n väliset teollisuusalueet: (30/5)
Neljässä viidestä kommentista esitetään laadukkaita kerrostaloja, joissa on näkymä puistoon tai merelle, omistusasuntoja, kaupunkimainen kerrostaloalue, jonka alakerrassa on liikehuoneistoja. Yhdessä kommentissa tuotiin esille, ettei rakentaminen saa vaikuttaa puruataan.

Tropiclandian lounaispuolen teollisuusalueet: (60/15)
Uusia käyttötarkoituksia, kaikki kommentit sisältävät jonkin tyyppistä asumista. Kerrostaloja, korkeita taloja ja kaupunkimainen kerrostaloalue, jonka alakerrassa liiketiloja. Asuntoja rantaviivaa pitkin Kaupunginselän suuntaan. Pienelle metsäalueelle mahtuu useampia taloja, korkeita taloja, Moottorikadun puolelle voidaan jättää viherkaista melu- ja näkösuojaksi. Vanhasta teollisuusrakennuksesta voisi tulla "ostoskeskus".

Vastaajien kommentteja
Respondenternas kommentarer
Poeple's comments

Kuulahti: (33/7)
Asuntoja, enemmän suurehkoja omakotitontteja, kerrostaloja ja korkeita laadukkaita taloja, mahdollisimman monta merinäköalalla. Omistusasuntoja. Ei omakotitaloja vaan tehokasta korkeaa rakentamista, jolloin maa-aluetta jää myös liikunta- ja puistoalueille.

Niemeläntie ja alapuolella oleva ranta: (12/6)
Pienkerrostaloja ja laadukkaita kerrostaloja merinäköalalla kaupungin suuntaan. Omistusasuntoja. Alakerrassa voisi olla liiketiloja. Maasto on huono eikä sovi asumiselle, virkistysalue tulee säilyttää ja sitä pitää kehittää.

Metsä: (139/32)
Omakotitaloista, pientaloista, paritaloista, rivitaloista, kerrostaloista korkeisiin taloihin. Uusi kaupunkimainen korkeatasoinen kerrostaloalue, mahdollisimman monta asuntoa merinäköalalla. Mahdollisimman korkea, alakerrassa liiketila. Omistusasuntoja. Jättäkää ranta yhteiskäyttöön sekä korkeita, korkeatasoisia rakennuksia. Tiheästi rakennettu omakoti-, pari-, rivitaloalue. Vaasan rannat tulee täyttyä kerrostaloilla. Nykyinen puisto on liian suuri ja epämääräinen, Wasalandian reunalla olevaa aluetta voisi käyttää tehokkaaseen asuntorakentamiseen ja silti jäisi pienempi, mukavampi ja paremmin hoidettu puisto.

Sokeritehtaan alue: (77/19)
Vanhat asuinrakennukset tulee ottaa huomioon kun uudet asuinrakennukset rakennetaan. Purkakaa, täydentäkää, käyttäkää hyväksi ja muuttakaa olemassa olevia. Tärkeä kulttuuriympäristö, jonka voi muuttaa luhtiasunnoiksi, rakentakaa enemmän kerrostaloja merinäköalalla, sopiva määrä asuntoja, jotka sopivat alueelle, kulttuuri- ja taidekeskus. Rakentakaa matalampia rakennuksia rannoilla ja korkeampia sisäosaan, koskee koko saarta. Ottakaa huomioon alueen nykyiset käyttäjät ja heidän tarpeensa. Omistusasuntoja. Muuttakaa toimistoiksi. Think big and stand out.

Kommentit / Kommentarer / Comments
Asuinrakentaminen / Bostadsbyggande / Residental housing

Vastaajien kommentteja
Respondenternas kommentarer
Poeple's comments

Wasalandian alue (84/28)
Hyödyntäkää olemassa olevia rakennuksia, purkakaa, rakentakaa täysin uutta. Tyylikkäistä, matalista kerrostaloista useamman kerroksen taloihin, tehokkaasti, tornitaloja vierekkäin. Pysäköintitalo tai pysäköintikellari, liikenne Vaskiluotoon Moottorikadun/Sahakadun kautta, Reininkatu pyörätieksi, tarpeeton alueen ja metsän välinen reitti poistettava, jotta asuntoja voidaan rakentaa alueelle. Palveluita, ruokakauppoja, siitä voisi tulla Vaskiluodon uusi keskus. Siihen voisi mahtua muutama 20-kerroksinen talo, kunhan metsään ei kosketa. Suuri potentiaali, lähellä kaupunkia.

Waskia Tropiclandia: (23/7)
Korkeita taloja, tornitaloja, 3–4 kpl 10-15-kerroksisia taloja, korkeatasoista asumista, parvekkeita, joissa todella voi viettää aikaa, eikä mitään kapeita kaistoja, yhteisiä saunatiloja/mökkejä/vierasmajoja piha-alueilla. Pysäköintikellari. Vapaa sijoitus tonteilla ei luo kaupunkimaista ympäristöä.

Vastaajien kommentteja
Respondenternas kommentarer
Poeple's comments

Camping området: (19 kartpunkter/4 kommentarer)
Restaurera Campingen ordentligt, alternativt flytta den t ex bredvid Tropiclandia, eller bygg bostäder på området, relativt höga våningshus med havsutsikt och kvalitet.

Fenno området: (47/14)
Utnyttja, riv, restaurera eller utvidga befintliga byggnader, området för bostäder, allt från låga byggnader/radhus, flerfamiljshus i 3 vån, till flervånings med havsutsikt och ägarbostäder, seniorboende. En kommentar om att spånbanan inte får påverkas av byggande.

Hamnområdet: (23/11)
De flesta kartpunkter till Borgaren. Ändring av användningsändamål, våningshusområde med god kvalitet och havsutsikt, ägandebostäder. Båtplatser med en ordentlig vågbrytare, grönområde blandat med hus. Hur påverkar oljehamnen. 9 av 11 kommentar innehåller våningshus till Borgaren.

Industriområdena från snöavstjälpningsplatsen-> EPV: (30/5)
Våningshus föreslås i 4 av 5 kommentarer, våningshus med utsikt över park eller havet, hög kvalitet, ägandebostäder, urbant flervåningsområde med affärsutrymmen i nedersta plan. En kommentar om att spånbanan inte får påverkas av byggande.

Industriområden sydväst om Tropiclandia: (60/15)
Nya användningsändamål, alla kommentarer innehåller någon form av boende. Flervåningshus, höghus, höga höghus och urbant flervåningsområde med affärsutrymmen i nedersta plan. Bostäder längs hela stranden mot Stadsfjärden. Till det lilla skogsområdet ryms flera hus, höga hus, en grönremsa mot Motorgatan kan lämnas som buller- och insynsskydd. Den gamla fabriksbyggnaden kunde bli ett litet "köpcenter".

Vastaajien kommentteja
Respondenternas kommentarer
Poeple's comments

Månviken: (33/7)
Bostäder, fler lite större, egnahemshustomter, flervåningshus och höghus med havsutsikt för så många som möjligt och med kvalitet. Ägandebostäder. Inga egnahemshus, utan effektivt högt byggande så lämnar också mark åt motions- och parkområden.

Uddnäsvägen och stranden nedanför: (12/6)
Småhöghus och höghus med hög kvalitet och havsutsikt mot staden. Ägandebostäder. I nedre våningen kunde vara affärsutrymmen. Terrängen är dålig och passar inte för boende, rekreationsområdet bör bevaras och utvecklas.

Skogen: (139/32)
Allt från egnahemshus, småhus, parhus, radhus, flervåningshus till höghus. Nytt urbant höghusområde med kvalitet, med så många bostäder som möjligt med havsutsikt. Så högt som möjligt, i nedersta våningen affärsutrymmen. Ägandebostäder. Lämna stranden i gemensam användning och höga byggnader med hög standard. Tätt bebyggt egnahems-, par-, radhusområde. Vasas stränder bör fyllas med höghus. Nuvarande parken är för stor och obestämd, området i kanten mot Wasalandia kunde utnyttjas för effektivt bostadsbyggande och ändå lämnar en mindre, trevligare och bättre omskött park.

Sockerfabriksområdet: (77/19)
De gamla bostadsbyggnaderna bör beaktas då nya bostadsbyggnader byggs. Riv, komplettera, utnyttja och bygg om befintliga. Viktig kulturmiljö som kan byggas om till loftbostäder, bygg flervåningshus med havsutsikt, bostäder i passlig mängd så de passar in på området, kultur- och konstcenter. Bygg lägre vid stränderna och högre längre in, gäller för hela ön. Ta i beaktande de som använder området idag och deras behov. Ägandebostäder. Bygg om till kontor. Think big and stand out.

Kommentit / Kommentarer / Comments
Asuinrakentaminen / Bostadsbyggande / Residental housing

Vastaajien kommentteja
Respondenternas kommentarer
Poeple's comments

Wasalandiaområdet: (84/28)
Utnyttja befintliga byggnader, riv, bygg helt nytt. Stiliga låga våningshus till flervåningshus, effektivt, tornhus bredvid varandra. Parkeringshus eller parkeringskällare, trafik in till Vasklot via Motorgatan/Såggatan, Reinsgatan till cykelväg, få bort den onödiga leden mellan området och skogen för att kunna bygga bostäder på området. Service, mataffärer, kunde bli Vasklots nya centrum. Kan rymma några 20-våningarshus, bara skogen lämnas ifred. Stor potential, nära stan.

Waskia Tropiclandia: (139/32)
Höghus, tornhus, 3-4 st 10-15 våningshus, boende med hög kvalitet, balkonger som man faktiskt kan tillbringa tid på, inga smala remsor, gemensamma bastutrymmen/ stugor/gäststugor på gårdsområdena. Parkeringskällare. Fri placering på tomterna förstör känslan av stadsmiljö.

Huomioita
Anmärkningar
Notes

Yhteenveto / Sammanfattning / Summary

Rakentakaa matalampia rakennuksia rantoja pitkin ja korkeampia saaren sisäosiin, jopa oikein korkeita tornitaloja. Merinäköala on tärkeä sekä laatu. Pysäköintikellari, liikennekysymys tulee ratkaista, tehokasta rakentamista ennemmin kuin matalaa ja väljää. Metsäaluetta voi pienentää reunoista, ainakin niiltä osin joita ei käytetä tehokkaasti virkistykseen. Suuri potentiaali kaupungin lähellä.

Niistä 550 karttapisteestä, joihin uusia asuinalueita voitaisiin sijoittaa, mikäli Vaskiluotoa tihennetään, 139 oli merkitty Vaskiluodon metsään ja 84 Wasalandian alueelle.

Bygg lägre kring stränderna och högre längre in på ön, t. o. m. riktigt höga tornhus. Havsutsikten viktig och kvaliteten. Parkeringskällare, trafiken bör åtgärdas, effektivt byggande i större utsträckning än lågt och glest. Skogsområdet kan naggas i kanterna, åtminstone till de delar som inte utnyttjas effektivt för rekreation. Stora potential nära stan.

Av 550 kartpunkter gällande var nya bostadshus kunde placeras om Vasklot förtätas, hade 139 stycken utmärkts i Vasklot skogen och 84 på Wasalandia området.

YKSITYISET PALVELUT / PRIVAT SERVICE / PRIVATE SERVICES

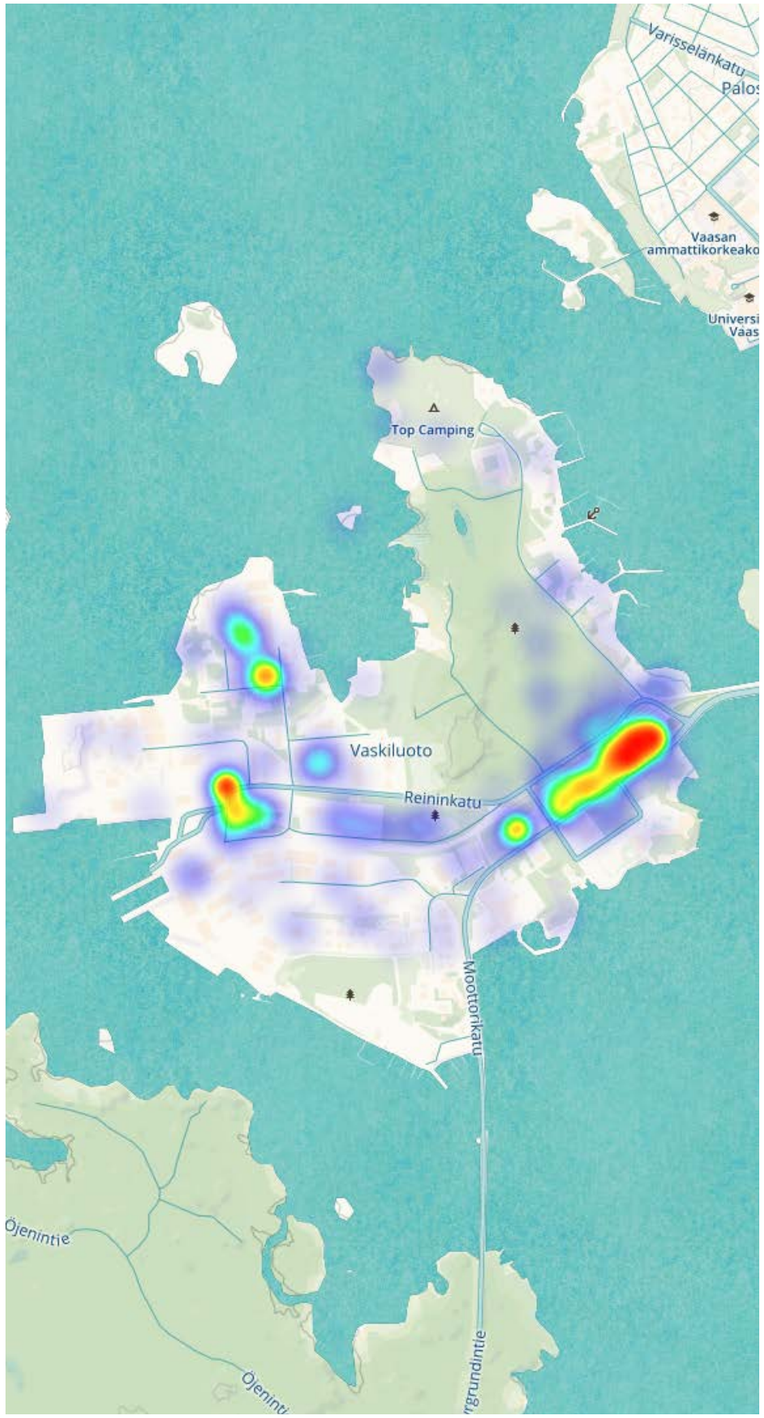

Puuttuvia liikkeitä tai yrityksiä.
Butiker, företag eller kontor som saknas:
Missing shops, business or offices.

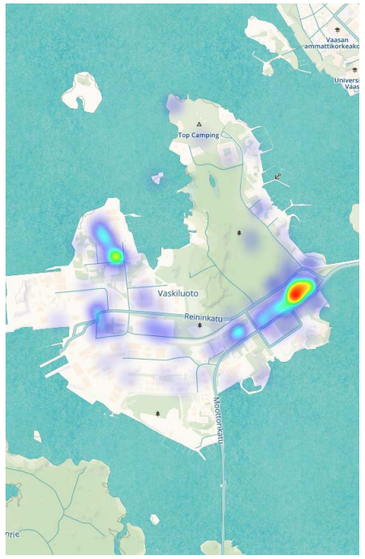

Minä asun Vaskiluodossa
Jag bor i Vasklot
I live in Vaskiluoto

Olen kiinnostunut asumaan
Jag är intresserad av att bo
I am interested in living

Työskentelen tai omistan kiinteistön
Arbetar eller är fastighetsägare
Work or own some property

Vietän vapaa-aikaa - puisto, rannat
Spenderar fritid - parker, stränderna eller liknande
Spend free time - park, seashore

Vietän vapaa-aikaa turistina
Brukar turista
Spend free time as turist - harbor, Tropiclandia, hotel etc

Minulla ei ole mitään suhdetta Vaskiluotoon
Jag har ingen relation till Vasklot
I have no relation to Vaskiluoto

Ikä < 24
Ålder
Age

Ikä 25-34
Ålder
Age

Ikä 35-49
Ålder
Age

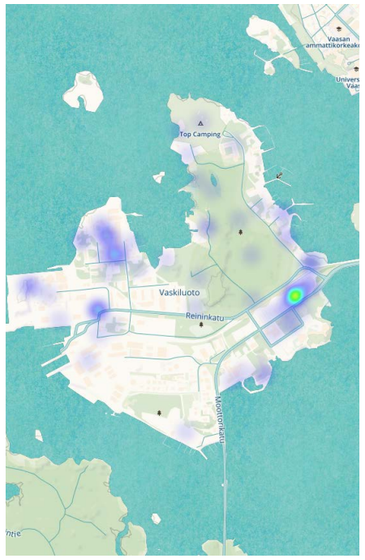

Ikä 50-64
Ålder
Age

Ikä > 65
Age

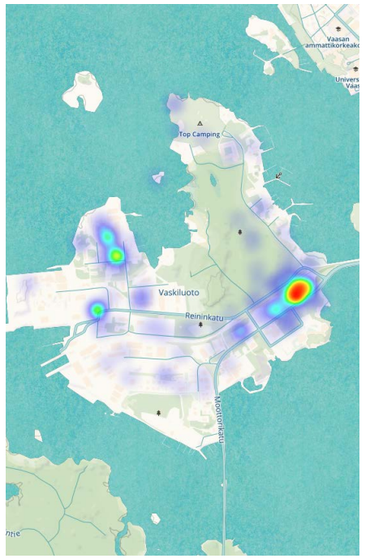

Suomi
Finska
Finnish

Ruotsi
Svenska
Swedish

Jokin muu kieli
Något annat språk
Other language

Olen opiskelija
Studerande
Student

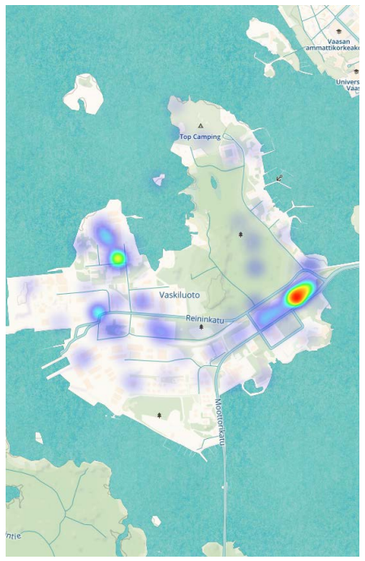

Olen työssä
Arbetstagare
Employed

Yrittäjä
Företagare
Enterpreneur

Olen työtön / Perhevapaalla
Arbetslös / Familjeledig
Unemployed / Parental leave

Olen eläkkeellä
Pensionär
Pensioner

Kommentit / Kommentarer / Comments
Yksityiset palvelut / Privat service / Private services

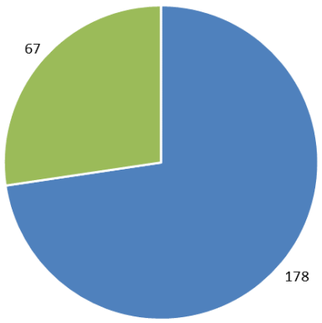

245 Pistettä kartalla
245 Kartpunkter
245 Map points

73 % Kommenttia
Med Kommentar
Comments

27 % Pelkkä karttapiste
Endast kartpunkt
Just a mappoint

Vastaajien kommentteja
Respondenternas kommentarer
Poeple's comments

Leirintäalue: (4 karttapistettä/4 kommenttia)
Kahvila, ravintola, kauppa, pienyrityksiä, matkailu, liikuntapalveluita, ravintola merinäköalalla.

Fennon alue: (2/2)
Ruokakauppa veneilijöille ja leirintäalueen matkailijoille, liikepalveluita.

Satama-alue: (18/13)
Huoltoasema, lähikauppa, kuntosali, kahvila, kauppoja, pienyrityksiä, satamahotelli, supermarket, ei supermarketia, toimisto yrityksiä varten, mitkä eivät aiheuta isoa haittaa.

Vastaajien kommentteja
Respondenternas kommentarer
Poeple's comments

Lumenkaatopaikan ja EPV:n väliset teollisuusalueet : (55/41)
Apteekki, kioski, päivittäistavarakauppa, pieni viihtyisä keskus/tori, kukkakauppa, ruokapaikka, lähikauppa, ei pikku siwa, postipalvelu, marketti, päivittäistavarakauppa palvelisi myös laivamatkustajia, melusuoja murskaustoiminnalle, kioski, supermarket, monitoimikeskus.

Tropiclandian lounaispuolen teollisuusalueet: (20/19)
Myymälä, vene- ja moottoripalveluita, elintarvikeliike, kampaaja, palvelupiste (kauppa, posti, kahvila, apteekki jne.) hotelli, asuntoja, liiketiloja sekä asuntoja ylempiin kerroksiin, liikekeskus, yrityksiä, rakennuksia sekä toimintoja matkailijoille, ravintola, hypermarket, koulu, teollisuustiloja.

Kuulahti: (2/1)
Kahvila.

Niemeläntie ja alapuolella oleva ranta: (10/8)
Kahvila, palvelut, liiketilat veneilyyn liittyville yrityksille, kaupallisia palveluita rantaan.

Metsä: (23/10)
Kauppa, palveluita, toimintaa, keskisuuri, apteekki, rakentakaa samalla tavalla kuin Kuopion saaristokaupunki ja täällä on edellytyksiä joukkoliikenteelle.

Sokeritehtaanalue: (30/28)
Myymälöitä, grillauspaikka, kahvila, ravintola, kukkakauppa, pienyrityksiä, kioski, supermarket, apteekki, toimistoja, ruutukaava. Samanlaisia tiloja kuin nyt, mutta ei liian hienosti kunnostettuja niin, että pieniä liiketoimintoja syntyy oma-aloitteisesti. Taide-, vapaa-ajan tiloja. Huipputeknologiayritysten toimistoja, pienyrityksiä ja startup-yrityksiä. Liiketiloja ei häiritsevälle liiketoiminnalle. Vanhat tehdasrakennukset tarvitsevat uutta toimintaa. Venesatama.

Karttapisteitä Vaskiluodon ulkopuolella: (3/3)
Kauppa, huoltoasema, ruokapaikka, pubi, apteekki.

Vastaajien kommentteja
Respondenternas kommentarer
Poeple's comments

Wasalandian alue: (45/17)
Aluetta tukevia palveluita, liikenteen yhtymäkohta, alueelle voitaisiin kehittää ympärivuotista toimintaa, esim. Super Park, Trampoliinikeskus, pallohalli, vapaa-aika/virkistys, matkailijat. Yritysalue. Voitaisiin kehittää asuinalueeksi, jossa on pieni keskus ja mm. (ruoka)kauppoja, ravintoloita, palveluita. Hotelli ja liiketiloja. Paikka korkealle rakentamiselle ja Vaskiluodon maamerkki, ylimmäisessä kerroksessa näköalaravintola. Ikea. Jonkunlainen liikekeskus, jossa olisi toimistojen lisäksi myös liikkeitä katutasossa, mahdollisesti päiväkoti, mikä palvelisi työntekijöitä. Pankkiautomaatti. Kävelybulevardi esittelytiloineen, pop up-liikkeitä. Kampaaja, jotakin mikä houkuttelee ihmisiä. Huoltoasema, kioski. Isompi kauppa, missä on apteekki ja muita palveluita kuten posti. Merenläheisillä asuinalueilla voisi myös olla katutason ravintola tai kahvila merinäköalalla. Supermarket, tori, Vaskiluodon keskus.

Waskia Tropiclandia: (5/4)
Korkealuokkainen hotelli, liiketiloja, rannan ja Tropiclandian kehittäminen, Waskia tulee peruskorjata tornitalorakentamisen yhteydessä.

Kommentit / Kommentarer / Comments
Yksityiset palvelut / Privat service / Private services

Vastaajien kommentteja
Respondenternas kommentarer
Poeple's comments

Camping området: (4 kartpunkter/4 kommentarer)
Café, restaurang, affär, småföretag, turism, idrottstjänster, restaurang med havsutsikt

Fenno området: (2/2)
Livsmedelsaffär åt båtfarare och campingområdets turister, affärsservice

Hamn området: (18/13)
Servicestation, närbutik, gym, café, affärer, småföretag, hamnhotell, supermarket, ingen supermarket, kontor åt företag, vilka inte förorsakar stor olägenhet

Industriområdena från snöavstjälpningsplatsen-> EPV: (55/41)
Apotek, kiosk, dagligvaruhandel, litet mysigt centrum/torg, blombutik, matställe, närbutik, ingen, pikkusiwa, postservice, market, en dagligvaruhandel skulle också betjäna båtresenärer, bullerskydd mot krossning, kiosk, supermarket, mångaktivitetscenter

Industriområden sydväst om Tropiclandia: (20/19)
Affär, båt- och motorservice, livsmedelsaffär, frisör, servicepunkt (butik, post, café, apotek etc.), hotell, bostäder, affärsutrymmen och med bostäder i de övre våningarna, affärscentrum, företag, byggnader och verksamhet för turister, restaurang, hypermarket, skola, utrymme för industri

Månviken: (2/1)
Café

Uddnäsvägen och stranden nedanför: (10/8)
Café, service, affärsutrymmen till företag som berör båttrafik, till stranden kommersiell service

Skogen: (23/10)
Butik, service, aktiviteter, medelstor, apotek, bygg som Kuopios skärgårds stad och här finns möjlighet med kollektiv trafik

Vastaajien kommentteja
Respondenternas kommentarer
Poeple's comments

Sockerfabriksområdet: (30/28)
Affärer, grillplats, café, restaurang, blomaffär, små privata företag, frisör, kiosk, supermarket, apotek, kontor, rutplan. Liknande utrymmen som nu, inte för fint upprestaurerade, så det kan uppstå små spontana affärsverksamheter. Konst-, fritidsutrymmen. Kontor för högteknologiska företag, småföretag och startup företag. Affärsutrymmen för icke störande affärsverksamhet. De gamla fabriksbyggnaderna behöver ny verksamhet. Båthamn.

Kartpunkter utanför Vasklot: (3/3)
Affär, servicestation, matställe, pub, apotek.

Wasalandia området: (45/17)
Service som stöder området, trafikens knutpunkt, området kunde utvecklas till året runt aktiviteter, t ex Super Park, Trampolincenter, bollhall, fritid/rekreation, turister. Företagsområde. Kunde utvecklas för boende och ett litet centrum med (mat)affärer, restauranger, service. Hotell och affärsutrymmen. Ett ställe för högt byggande och Vasklots landmärke, översta våningen en utsiktsrestaurang. Ikea. Något slags affärscenter, med förutom kontor även affärer i gatuplan, möjligtvis daghem som skulle betjäna arbetstagare. Bankautomat. Promenadboulevard med förevisningsutrymmen, popup affärer (mäss och "fest" verksamhet). Frissa, något som drar folk. Bensinstation, kiosk. Större butik med apotek och annan service som post. Också havsnära boendeområden kunde ha en restaurang eller kafé på marknivå med utsikt över havet. Supermarket, torg, Vasklots centrum.

Waskia-Tropiclandia: (5/4)
Högklassigt hotell, affärsutrymmen, utveckling av stranden och Tropiclandia, Waskia bör renoveras i samband med tornhusbygget.

Huomioita
Anmärkningar
Notes

Yhteenveto / Summary / Summary

Lumenkaatopaikalta EPV:lle ulottuvat teollisuusalueet sekä Wasalandian alue saivat eniten karttapisteitä sekä kommentteja puuttuvista kaupoista, yrityksistä tai toimistoista, 245 pisteestä yhteensä 100 pistettä kohdistettiin näille kahdelle alueelle.
Erilaisia kauppoja mainittiin yli puolessa Wasalandian aluetta koskevissa kommenteissa. Ostoskeskus, jossa on kaikkea kaupoista, toimistoista, ruokapaikoista, kampaajasta, postista, apteekista, torista lähtien suuriin vapaa-ajan paikkoihin sekä ulko- että sisätoimintaa ajatellen.
Kommentit, jotka koskivat lumenkaatopaikalta EPV:n alueelle ulottuvaa teollisuusaluetta 33 kommenttia 41:stä sisälsi sanan kauppa, myymälä tai market. Tiloja teollisuus-, cleanteach-, energia- tai huipputeknologiayrityksille, jotka eivät aiheuta suuria haittoja, mainittiin myös

Industriområdena från snöavstjälpningsplatsen till EPV och Wasalandia området fick de flesta kartpunkter och kommentarer var butiker, företag eller kontor saknas, totalt 100 punkter av 245 lades till dessa två områden.
Olika sorts affärer nämndes i över hälften av kommentarerna för Wasalandiaområdet. Köpcentrum med allt från affärer, kontor, matställen, frissa, post, apotek, torg till stora fritidsaktivitetsställen för både ute och inomhusaktiviteter.
33 av 41 kommentarer gällande Industri området från snöavstjälpningsplatsen till EPV området innehöll ordet affär, butik eller market. Utrymme för industri-, cleantech-, energi- och högteknologiföretag, vilka inte förorsakar stora olägenheter nämndes också.

JULKISET PALVELUT / OFFENTLIG SERVICE / PUBLIC SERVICES

Puuttuvia julkisia palveluita (koulu, terveydenhoito, ...)
Offentlig service som saknas (skola, hälsovård...)
Missing public services (school, health care...)

Minä asun Vaskiluodossa
Jag bor i Vasklot
I live in Vaskiluoto

Olen kiinnostunut asumaan
Jag är intresserad av att bo
I am interested in living

Työskentelen tai omistan kiinteistön
Arbetar eller är fastighetsägare
Work or own some property

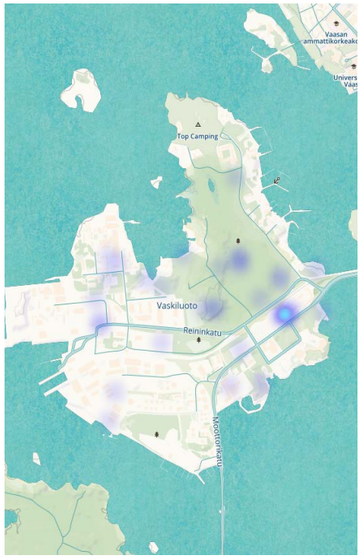

Vietän vapaa-aikaa - puisto, rannat
Spenderar fritid - parker, stränderna eller liknande
Spend free time - park, seashore

Vietän vapaa-aikaa turistina
Brukar turista
Spend free time as turist - harbor, Tropiclandia, hotel etc

Minulla ei ole mitään suhdetta Vaskiluotoon
Jag har ingen relation till Vasklot
I have no relation to Vaskiluoto

Ikä < 24
Ålder
Age

Ikä 25-34
Ålder
Age

Ikä 35-49
Ålder
Age

Ikä 50-64
Ålder
Age

Ikä > 65
Ålder
Age

Suomi
Finska
Finnish

Ruotsi
Svenska
Swedish

Jokin muu kieli
Något annat språk
Other language

Olen opiskelija
Studerande
Student

Olen työssä
Arbetstagare
Employed

Yrittäjä
Företagare
Enterpreneur

Olen työtön / Perhevapaalla
Arbetslös / Familjeledig
Unemployed / Parental leave

Olen eläkkeellä
Pensionär
Pensioner

Kommentit / Kommentarer / Comments
Julkiset palvelut / Offentlig service / Public services

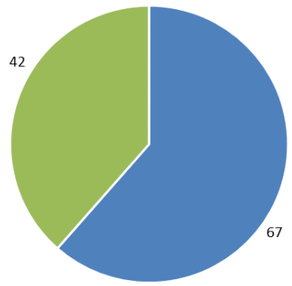

109 Pistettä kartalla
109 Kartpunkter
109 Map points

61 % Kommenttia
Kommentarer
Comments

39 % Pelkkä karttapiste
Endast kartpunkt
Just a mappoint

Vastaajien kommentteja
Respondenternas kommentarer
Poeple's comments

Satama-alue: (4 karttapistettä/2 kommenttia)
Pienvenesatama, taidepaja.

Lumenkaatopaikan ja EPV:n väliset teollisuusalueet: (21/18)
Päiväkoti, esikoulu, ala- ja yläaste, terveydenhuolto, akutstation, neuvola, musiikkitalo, apteekki, vanhainkoti, urheiluhalli, kuntosali.

Tropiclandian lounaispuolella oleva teollisuusalue: (11/7)
Päiväkoti, esikoulu, ala- ja yläaste, terveydenhuolto, ensihoitoasema, neuvola, musiikkitalo, apteekki, vanhainkoti, urheiluhalli, kuntosali.

Kuulahti: (2/2)
Pienvenesatama. Jos bussit kulkisivat, niin ei olisi mitään hätää.

Niemeläntie ja alapuolella oleva ranta: (2/2)
Julkinen liikenne. Uutta elämää tänne rannan lähelle.

Metsä: (25/6)
Asukasmäärään nähden sopivasti julkisia palveluita: päiväkoti, koulu, vanhusten palvelut, leikkipaikka.

Vastaajien kommentteja
Respondenternas kommentarer
Poeple's comments

Sokeritehtaan alue: (17/14)
Ravintola, päiväkoti, kauppa, ala-aste, konferenssitila, terveydenhuolto. Yhdistetty päiväkoti ja seniorien kohtaamispaikka. Kurssitiloja sokeritehtaan vanhoihin tehdasrakennuksiin. Kirjastoauto voisi pysähtyä Vaskiluodossa.

Karttapisteitä Vaskiluodon ulkopuolella: (6/3)
Ala-aste ja päiväkoti (Sundom)
Koulu tänne suunnalle ja omakotialueen kaavoitusta, koko e12 tien ympäristöön, hyviä yhteyksiä. Miksi Vaasassa motarin ympärystä on asuttamatta, seuraavat kaavat Laihian suuntaan lähelle moottoritietä. (Risö)
Tarpeeksi lyhyt etäisyys nykyiseen terveyskeskukseen sekä kouluihin (keskustassa).

Wasalandian alue: (21/13)
Päiväkoti, koulu. Kauppa, toimisto, työterveyshuolto, iltapäiväkerho, terveyskeskus.

Hamnen området: (4 kartpunkter/2 kommentarer)
Småbåtshamn, konstverkstad.

Industriområdena från snöavstjälpningsplatsen-> EPV: (21/18)
Dagis, förskola, låg- och högstadieskola, hälsovård, akutstation, rådgivning, musikhus, apotek, ålderdomshem, idrottshall, konditionssal.

Industriområden sydväst om Tropiclandia: (11/7)
Daghemsverksamhet, lågstadieskola längs kollektivtrafikrutt (tågbanan). Ålderdomshem, hälsovårdsenheter. Samlingslokaler med öppna/allmänna utrymmen för både yngre och äldre.

Månviken: (2/2)
Småbåtshamn. Bara busstrafiken skulle fungera, så skulle det inte vara någon panik.

Uddnäsvägen och stranden nedanför: (2/2)
Kollektivtrafik. Nytt liv hit nära stranden.

Vastaajien kommentteja
Respondenternas kommentarer
Poeple's comments

Skogen: (25/6)
Offentlig service i förhållande till folkmängd. Daghem, skola, service för äldre, lekplats.

Sockerfabriksområdet: (17/14)
Restaurang, daghem, affär, lågstadieskola, konferensutrymmen, hälsovård. Kombinerat daghem och träffpunkt för seniorer. Kursutrymmen i gamla fabriksbyggnaderna. Biblioteksbussen kunde stanna på Vasklot.

Kartpunkter utanför Vasklot: (6/3)
Lågstadieskola och daghem (Sundom)
Skola åt detta håll och planera för egnahemsområden, längs hela e12, bra förbindelser. Varför är det i Vasa obebyggt längs motorvägen, de kommande planerna mot Laihia hållet och motorvägen. (Risö)
Tillräckligt kort avstånd till nuvarande hvc samt skolor (centrum)

Wasalandia området: (21/13)
Daghem, skola. Affär, kontor, arbetsplatshälsovård, eftis, hvc.

Huomioita
Anmärkningar
Notes

Yhteenveto / Summary / Summary

Useimmat puuttuvan julkisen palvelun karttapisteet lisättiin Wasalandian alueella lumenkaatopaikan ja EPV-alueen välisille teollisuusalueille. Kouluja, päiväkoteja, kahviloita, kuntosaleja, pienkauppoja, konferenssitiloja, terveyspalveluita sekä vanhusten palveluita toivottiin.

De flesta kartpunkter för offentlig service som saknas lades till Wasalandia området om industriområdena mellan snöavstjälpningsplatsen och EPV-området. Allt från skolor, dagis till caféer, gym, småbutiker, konferensutrymmen, hälsovårdstjänster och seniortjänster fanns med.

JULKINEN TOIMINTO / ALLMÄN PLATS / PUBLIC SPACE

Puuttuva julkinen toiminto (puisto, tori, leikkikenttä, urheilualue...)
Allmän plats som saknas (park, torg, lekplats, idrottsplats ...)
Missing public space (park,square,playground, sport facility...)

Minä asun Vaskiluodossa
Jag bor i Vasklot
I live in Vaskiluoto

Olen kiinnostunut asumaan
Jag är intresserad av att bo
I am interested in living

Työskentelen tai omistan kiinteistön
Arbetar eller är fastighetsägare
Work or own some property

Vietän vapaa-aikaa - puisto, rannat
Spenderar fritid - parker, stränderna eller liknande
Spend free time - park, seashore

Vietän vapaa-aikaa turistina
Brukar turista
Spend free time as turist - harbor, Tropiclandia, hotel etc

Minulla ei ole mitään suhdetta Vaskiluotoon
Jag har ingen relation till Vasklot
I have no relation to Vaskiluoto

Ikä < 24
Ålder
Age

Ikä 25-34
Ålder
Age

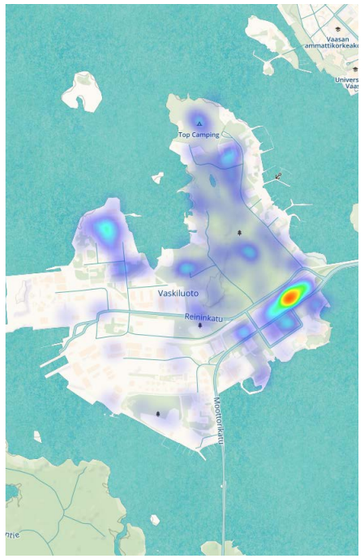

Ikä 35-49
Ålder
Age

Ikä 50-64
Ålder
Age

Ikä > 65
Ålder
Age

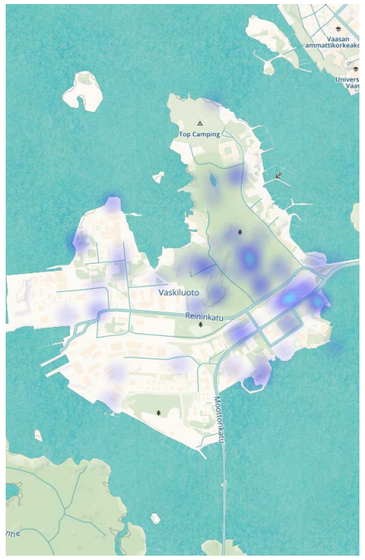

Suomi
Finska
Finnish

Ruotsi
Svenska
Swedish

Jokin muu kieli
Något annat språk
Other language

Olen opiskelija
Studerande
Student

Olen työssä
Arbetstagare
Employed

Yrittäjä
Företagare
Enterpreneur

Olen työtön / Perhevapaalla
Arbetslös / Familjeledig
Unemployed / Parental leave

Olen eläkkeellä
Pensionär
Pensioner

Kommentit / Kommentarer / Comments
Julkinen toiminta / Allmän plats / Public space

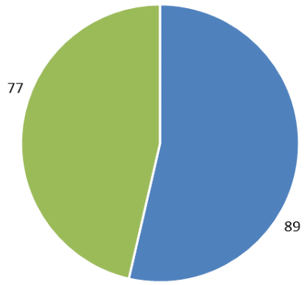

166 Pistettä kartalla
166 Kartpunkter
166 Map points

54 % Kommenttia
Kommentarer
Comments

46 % Pelkkä karttapiste
Endast kartpunkt
Just a mappoint

Esittäisin tähän:
Här skulle jag föreslå att:
I would suggest here:

12 % Muutamia puita tai kukkaistutuksia
Bara några träd eller blomplanteringar
Just a couple of trees or flowers

28 % Puisto tai jokin muu viheralue
En park eller något annat större grönområde
Park or other larger green area

11 % Mukava paikka puistonpenkille
Ett mysigt ställe med en bänk
Cozy spot with a bench

17 % Julkisen aukion paikka
En offentlig öppen plats
Public square

34 % Jokin muu idea?
Någon annan idé?
Other idea?

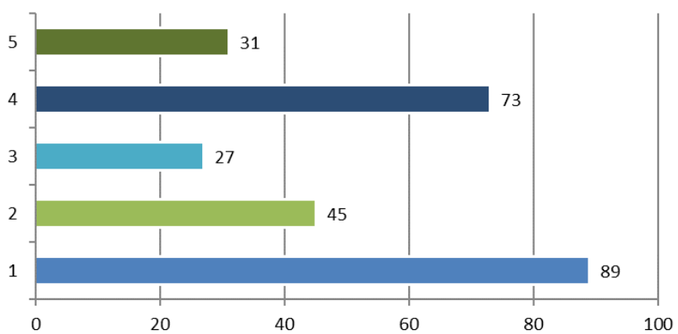

Vastaajien kommentteja
Respondenternas kommentarer
Poeple's comments

Leirintäalue: (3 karttapistettä)
Leirintäalue on hieno, voisi olla pienempi. Laaja niemenkärkeä ympäröivä näköalalaituri. Laituri lisäisi viihtyvyyttä ja mahdollistaisi esim. eri tilaisuuksien järjestämisen alueella.

Satama-alue: (6)
Parkkitalo koko alueen liiketoiminnoille, julkinen liikenne keskustan ja Vaskiluodon välille. Liikuntahalli.

Lumenkaatopaikan ja EPV:n väliset teollisuusalueet : (19)
Leikkipaikka, ulkokuntosali, kuntovälineet, ulkoilmatoiminnot.

Tropiclandian lounaispuolella olevat teollisuusalueet: (18)
Leikkipaikka, grillipaikka, koko perheen retkeilykohde, ulkoilu- ja vapaa-ajanalue Vaskiluodon reunoille, missä on informaatiota selkeästi, ilmaisia lähiliikuntapaikkoja kuten kuntosali tai muuta vastaavaa. Esteettömän ympäristön huomioiminen.

Kuulahti: (1)
Asukkaille pääsy rantaan.

Niemeläntie ja alapuolella oleva ranta: (4)
Satamat tulee siistiä ja rantaväylä rakentaa leirintäalueen ja Vaskiluodon sillan välille, kevyempi silta Palosaaren/Mansikkasaaren välille. Sataman ja juna-aseman välisen junarataosuuden ottaminen kaikkien vaasalaisten sekä matkailijoiden käyttöön.

Metsä: (54)
En trevlig plats där man kan begrunda havet och sitta och dricka Mukava paikka missä voi pohdiskella merta ja juoda kahvia termoksesta. Iso "Central Park" tulevan asuinalueen keskellä. Enemmän suunniteltu ja "keskitetty" kokonaisuus, jolla on myös kosketuspinta veteen. Frisbeegolfia. Jalkapallokenttä, joka voisi toimia valaistuna jääkiekkokaukalona talvisin. Pienempi ja hoidetumpi puisto. Koirapuisto on melkein täydellinen, mutta sitä voitaisiin suurentaa vähän ja siellä voisi olla pieni vesialue missä koirat saisivat uida. Liikuntavälineitä. Hoidetumpia viheralueita. Eri ikäryhmille osoitettuja viheralueita. Uusi vaelluspolku. Selkeitä infotauluja. Viihtyisä, vesielementtejä sisältävä, meriaiheinen puisto.

Vastaajien kommentteja
Respondenternas kommentarer
Poeple's comments

Metsää ei saa hävittää.
Iso luonnon tilassa oleva puisto myös hiihtämistä varten, enemmän vaelluspolkuja, levähdyspaikkoja, koko saarta kiertävä rantapolku. Mahdollista rakentaa esim. asuntoja reuna-alueille niin, että suuri osa metsästä säilyy vapaa-ajan alueena.
Pieni tori, jonka ympärille voidaan sijoittaa palveluita sekä liikeyksikköjä. Torin alle voidaan sijoittaa pysäköintitiloja.

Sokeritehtaan alue: (22)
Siellä on vanha jää- ja tenniskenttä, kunnostakaa ne, grillipaikka, kulttuurialue, leikkipaikka, urheilukenttä, luistinrata, tekonurmi, jalkapallokenttä, polkuja, pöytäryhmiä. Samanlainen näköalatorni kuin Svedjehamnissa.

Karttapisteitä Vaskiluodon ulkopuolella: (3)
Pyörätie tai kävelykatu Sundominlahden ympäri. (Näset)

Wasalandian alue: (29)
Leikkipuisto, ulkokuntosali, viihdettä, uimala. Pieni tori, jonka alle tulee pysäköinti. Valaistu taideteos, portti Vaskiluotoon. Pienempi keskustatori, jossa on tilaa ruokakaupoille ja pienimmille liiketiloille kuten esim. kampaamo tai leipomo. Arvokkaan torin/yleisen puiston kehittäminen. Tapahtumapuisto, jossa on ravintoloita, puisto, esiintymislava/lavoja jne. koko kaupungin ulkotila. Kevyt ja julkisen liikenteen bulevardi. Koko kaupungin ulkotila, iso sisäurheilurakennus, josta on suora yhteys tien toisella puolella olevaan virkistysalueeseen tunnelin tai sillan kautta. Yöpymistarjonta Katoksella varustettuja paikkoja lähiruokamyyntiä varten.

Waskia Tropiclandia: (8)
Leikkipaikka, leirintäalue, puisto esim. rantalentopallo- ja rantajalkapallokenttä. Venepaikkoja. Siistitty ranta.

Kommentit / Kommentarer / Comments
Julkinen toiminto / Allmän plats / Public space

Vastaajien kommentteja
Respondenternas kommentarer
Poeple's comments

Camping området: (3 kartpunkter)
Campingen är fin, kunde vara mindre. En utsiktsbrygga kring den vidsträckta udden. Bryggan skulle öka trivseln och t ex möjliggöra att ordna olika tillställningar på området.

Hamn området: (6)
Parkeringshus för hela områdets affärsverksamheter, kollektiv trafik mellan centrum och Vasklot. Idrottshall.

Industriområdena från snöavstjälpningsplatsen-> EPV: (19)
Lekplats, utegym, träningsredskap, uteaktiviteter.

Industriområden sydväst om Tropiclandia: (19)
Lekplats, grillplats, ett utflyktsmål för hela familjen, frilufts- och rekreationsområde kring hela kanten på Vasklot med klar info, gratis närmotionsplatser såsom gym eller dylikt. Att ta i beaktande hinderfi omgivning.

Månviken: (1)
Tillgång till stranden för invånarna.

Uddnäsvägen och stranden nedanför: (4)
Hamnerna bör piffas upp och en strandpromenad göras mellan campingen och vasklotsbron, en lätt bro till Brändö/Smulterö. Tågbanan i bruk för alla vasabor o turister, mellan hamnen och tågstation.

Skogen: (54)
En trevlig plats där man kan begrunda havet och sitta och dricka termos kaffe. En stor "Central Park" i mitten av blivande bostadsområde. En mera planerad och "centraliserad" helhet som också har kontaktytor med vatten. Frisbeegolf. Fotbollsplan som på vinter kunde vara rink och belyst. En mindre och mera omskött park. Hundparken är nästan perfekt, men den kunde förstoras lite och ge tillgång till ett vattenområde så hunden kan simma. Motionsutrustning. Mera omskötta grönområden. Grönområde med teman för olika åldersgrupper. En ny vandringsstig .Tydliga infoskyltar. Trivsam park i havsanda, med inslag av vattenelement.
Förstör inte skogen.

Vastaajien kommentteja
Respondenternas kommentarer
Poeple's comments

En (stor) park i naturtillstånd, även för skidning, mera vandringsstigar, rastplatser, en strandstig runt hela ön. Möjligt att bebygga, t ex bostäder till kanterna, så att största delen av skogen lämnar för rekreation.
Ett litet torg, där man runtom kunde placera service samt affärs enheter. Under torget kunde byggas parkering.

Sockerfabriksområdet: (22)
Finns en gammal isplan o tennisplan, rusta upp dem, grillplats, kulturområde, lekplats, idrottsplan, skridskobana, konstgräs, fotbollsplan, stigar, bordsgrupper. Utkikstorn som vid Svedjehamn.

Kartpunkter utanför Vasklot: (3)
Cykelväg eller gågata runt "Sundom viken" (Näset)

Wasalandia området: (29)
Lekpark, utegym, idrott, nöje, utesimbassäng. Ett litet torg, med parkering under. Ett upplyst konstverk, som en port till Vasklot. Mindre centrumtorg med plats för mataffärer och mindre affärslokaler som till exempel frisörsalong eller bageri. Kan utvecklas Vasklots tork/allmän park i värdefull stil. Evenemangspark med restauranger, park, scen(er), etc, hela stadens uteplats. En bulevard för lätt- och kollektivtrafik. Hela stadens uteplats, En stor inomhus idrottsanläggning med direktförbindelse via tunnel eller bro till friluftsområdet på andra sidan vägen. Utbud för övernattning. Platser med tak för försäljning av närproducerat.

Waskia-Tropiclandia: (8)
Lekplats, campingområde , park, t ex beachvolley och beachfotbollsplan. Båtplatser. Uppstädad strand.

Huomioita
Anmärkningar
Notes

Yhteenveto / Summary / Summary

Eniten pisteitä yleisistä paikoista, joita puuttuu, sai metsä. Näissä metsä ja avoin maisema ovat fokuksessa, eräänlainen "Central Park" erilaisin teemoineen sekä vesi-/rantaelementteineen. Sokeritehtaan ja Wasalandian alueilla ei ole sellaisia vapaa-ajan paikkoja kuten leikkipaikkoja, pöytäryhmiä, näköalatorni, toriympäristö, koko kaupungin ulkoilupaikka.

För en allmän plats som saknas fick skogen flest punkter, där skogen och öppenheten är i fokus, ett "Central Park" med olika teman och inslag av vatten/strand. Sockerfabriksområdet och Wasalandia området saknar aktivitetsområden som lekplatser, bordsgrupper, utkikstorn, torgmiljö, hela stadens uteplats.

SUOSITUT / FAVORIT/ FAVOURITE

Suosikki jalankulku-/pyöräreittini
Favorit promenad-/cykelrutt
Favourite pedestrian/bike connection

Minä asun Vaskiluodossa
Jag bor i Vasklot
I live in Vaskiluoto

Olen kiinnostunut asumaan
Jag är intresserad av att bo
I am interested in living

Työskentelen tai omistan kiinteistön
Arbetar eller är fastighetsägare
Work or own some property

Vietän vapaa-aikaa - puisto, rannat
Spenderar fritid - parker, stränderna eller liknande
Spend free time - park, seashore

Vietän vapaa-aikaa turistina
Brukar turista
Spend free time as turist - harbor, Tropiclandia, hotel etc

Minulla ei ole mitään suhdetta Vaskiluotoon
Jag har ingen relation till Vasklot
I have no relation to Vaskiluoto

Ikä < 24
Ålder
Age

Ikä 25-34
Ålder
Age

Ikä 35-49
Ålder
Age

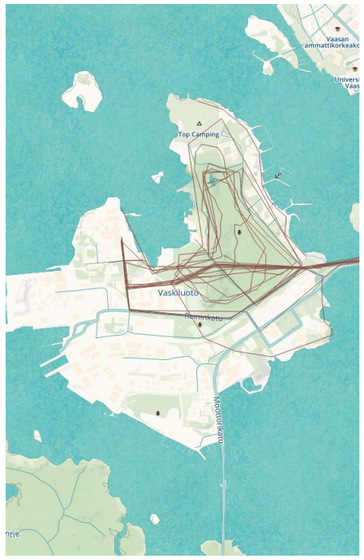

Ikä 50-64
Ålder
Age

Ikä > 65
Ålder
Age

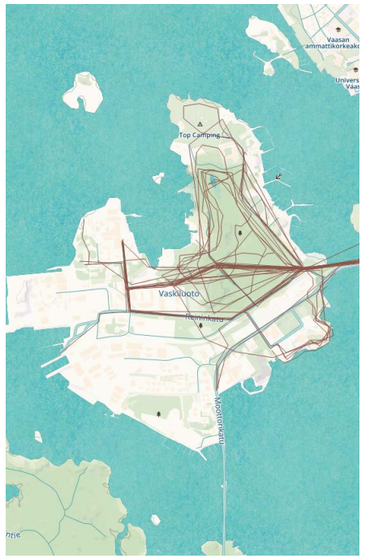

Suomi
Finska
Finnish

Ruotsi
Svenska
Swedish

Jokin muu kieli
Något annat språk
Other language

Olen opiskelija
Studerande
Student

Olen työssä
Arbetstagare
Employed

Yrittäjä
Företagare
Enterpreneur

Olen työtön / Perhevapaalla
Arbetslös / Familjeledig
Unemployed / Parental leave

Olen eläkkeellä
Pensionär
Pensioner

Kommentit / Kommentarer / Comments
Suositut / Favorit/ Favourite

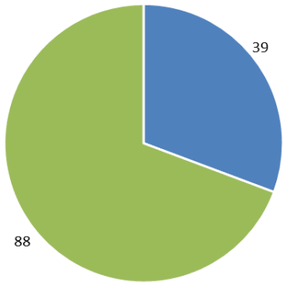

127 Pistettä kartalla
127 Kartpunkter
127 Map points

31 % Kommenttia
Kommentarer
Comment

69 % Pelkkä karttapiste
Endast kartpunkt
Just a mappoint

Vastaajien kommentteja
Respondenternas kommentarer
Poeple's comments

Hieno alue, jota voisi laajentaa: metsä, Sokeritehtaan alue ja osia satamasta.
11 "vesijohtoa" koskevaa kommenttia, hyvä reitti Sokeritehtaan alueelle, voisi päällystää soralla, asfaltilla sekä ojittaa (siinä on usein vettä). Tulee säilyttää/parantaa. Valaistus. On mahdollista käyttää kesällä, tulisi kunnostaa ympärivuotiseen käyttöön. Myös metsän muita osia ja pururata kommentoitiin useamman kerran, 9 kommenttia. Hieno pururata kävelylle, hölkälle ja hiihdolle. Älkää koskeko metsään. Säilyttäkää luonto, Tärkeä koko keskustalle ja kaikille Vaskiluodossa asuville.
Kaksi kommenttia koski Frilundintien itäosan muuttamista kevyen liikenteen väyläksi ja yksi kommentti koski myös Frilundintiellä kulkevan liikenteen minimoimista niin, että ainoastaan asukkaiden ajoneuvoliikenne olisi sallittua.
Ongelmallista on, ettei pääse rantoja pitkin kulkemaan Vaskiluodon siltojen välistä matkaa ja ettei valaistus ole riittävä sekä että opaskylttejä puuttuu ja on liikaa asfalttia.
Viisi kommenttia koski Reininkatua–Teollisuuskatua. Reitti on hyvä mutta se pitäisi erottaa viereisestä, vilkkaasti liikennöidystä tiestä. Käytössä talvisin.
Niemeläntiellä ja sen alapuolella kulkevan rannalle ja leirintäalueelle johtavan pyörätien vieressä on hienoja vanhoja taloja ja maisemia.

Vastaajien kommentteja
Respondenternas kommentarer
Poeple's comments

Fint område som kunde expanderas: skogen, Sockerfabriksområdet och delar av hamnen.
11 kommentarer om "vattenledningen", bra rutt till Sockerfabriksområdet, skulle kunna grusas, asfalteras och dikas (står ofta vatten på den). Bör bevaras och förbättras. Belysning. Kan användas sommartid, bör göras så den kan användas året runt. Övriga delar av skogen och spånbanan fick också flera kommentarer, 9 st. Fin spånbana för att promenera, lunka och skida. Låt skogen vara orörd. Bevara naturen, Viktig för hela centrum och alla boende på Vasklot.
Två kommentarer om att östra delen av Frilundsvägen till lättrafikled och även en kommentar om att Frilundsvägens trafik bör minimeras och så att endast fordonstrafik tillåts för invånarna.
Problematiskt att man inte kan ta sig fram längs stränderna mellan broarna på Vasklot och att belysningen inte är tillräcklig, att infoskyltar saknas, för mycket asfalt.
Reinsgatan-Industrigatan fick 5 st kommentarer. Bra rutt, men borde skiljas åt från den livliga vägen bredvid. Används vintertid
Uddnäsvägen och cykelvägen nedanför mot stranden till campingen har fina gamla hus och landskap.

Huomioita
Anmärkningar
Notes

Yhteenveto / Summary / Summary

Puolet suosikkikävely- ja pyöräreittejä koskevista 39 kommenteista koski metsää. Vesijohdoksi kutsuttu reitti sai eniten kommentte- ja siitä, että siihen pitäisi saada valaistus, sitä pitäisi parantaa ja sitä pitäisi voida käyttää talvisin. Reininkatu–Teollisuustie –reittiä tulisi muuttaa niin, että se olisi turvallisempi. Myös Niemeläntie ja sen ranta-alue mainitaan hienona reittinä. Ongelmallista on, ettei rantoja pitkin pääse kulkemaan Vaskiluodon siltojen välistä matkaa.

Av 39 kommentarer om favoritpromenad- och cykelrutt rörde hälften skogen. Den rutt som kallas vattenledningen fick allra flesta kommentarer om att den bör få belysning, förbättras och kunna användas vintertid. Rutten Reinsgatan–Industrivägen bör göras tryggare. Även Uddnäsvägen och dess strandområde nämns som fin rutt. Problematiskt att man inte kan ta sig längs stränderna mellan broarna på Vasklot.

PUUTTUVAT / SAKNAS
MISSING

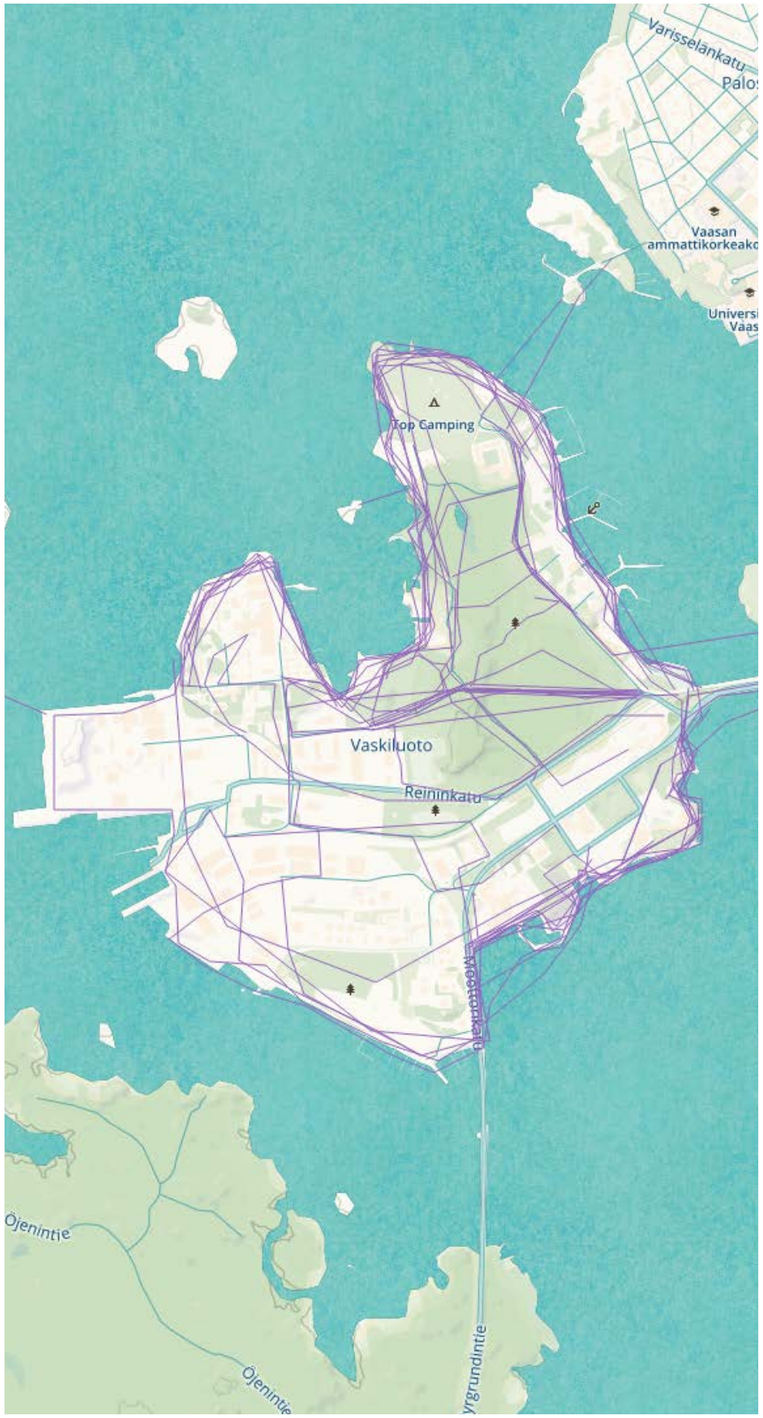

Puuttuva jalankulku-/pyöräreitti
Promenad-/cykelrutt som saknas
Missing pedestrian/bike connection

Minä asun Vaskiluodossa
Jag bor i Vasklot
I live in Vaskiluoto

Olen kiinnostunut asumaan
Jag är intresserad av att bo
I am interested in living

Työskentelen tai omistan kiinteistön
Arbetar eller är fastighetsägare
Work or own some property

Vietän vapaa-aikaa - puisto, rannat
Spenderar fritid - parker, stränderna eller liknande
Spend free time - park, seashore

Vietän vapaa-aikaa turistina
Brukar turista
Spend free time as turist - harbor, Tropiclandia, hotel etc

Minulla ei ole mitään suhdetta Vaskiluotoon
Jag har ingen relation till Vasklot
I have no relation to Vaskiluoto

Ikä < 24
Ålder
Age

Ikä 25-34
Ålder
Age

Ikä 35-49
Ålder
Age

Ikä 50-64
Ålder
Age

Ikä > 65
Ålder
Age

Suomi
Finska
Finnish

Ruotsi
Svenska
Swedish

Jokin muu kieli
Något annat språk
Other language

Olen opiskelija
Studerande
Student

Olen työssä
Arbetstagare
Employed

Yrittäjä
Företagare
Enterpreneur

Olen työtön / Perhevapaalla
Arbetslös / Familjeledig
Unemployed / Parental leave

Olen eläkkeellä
Pensionär
Pensioner

Kommentit / Kommentarer / Comments
Puuttuvat / Saknas / Missing

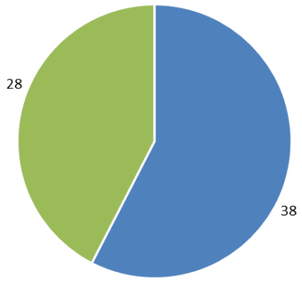

66 Pistettä kartalla
66 Kartpunkter
66 Map points

58 % Kommenttia
Kommentarer
Comments

42 % Pelkkä karttapiste
Endast kartpunkt
Just a mappoint

Vastaajien kommentteja
Respondenternas kommentarer
Poeple's comments

Pyörätie rantaa pitkin Tropiclandian rannalle helpottaa kulkemista ja tekee matkan mukavammaksi.
Toteuttakaa suunnitelmat ja rakentakaa mukava kävelyreitti Pohjoisen Kaupunginselän ympäri.
Toteuttakaa reitti Eteläisen Kaupunginselän ympäri!
Jo olemassa olevasta metsäreitistä on kehitettävä parempi kävelyn ja pyöräilyn reitti. Wärtsilän työmatkaliikenteen ja toimintaan liittyvän raskaan liikenteen lisääntyessä Reininkadulla tarvitaan rauhallisempia ja houkuttelevampia vaihtoehtoja, jotka sopivat paremmin lapsille sekä lisäävät liikenneturvallisuutta. Tämä reitti on siihen oiva vaihtoehto ja todennäköisesti myös suhteellisen edullinen, koska pohja on jo valmiina
Kuulahdenkatua voi pidentää jotta Fenno-alueelle voi kiertää.
Uusi lenkkireitti voisi kiertää koko saaren ja mahdollisimman läheltä rantaa koko matkan.

Vastaajien kommentteja
Respondenternas kommentarer
Poeple's comments

Cykelväg längs med stranden till Tropiclandias strand underlättar och gör det trevligare att ta sig dit.
Förverkliga det som är planerat och gör en trevlig promenadslinga runt Norra Stadsfjärden.
Förverkliga rutten kring Södra Stadsfjärden!
Förbättra den redan befintliga promenad- och cykelrutten genom skogen. I och med arbetstrafiken till Wärtsilä och den tillhörande ökande tunga trafiken behövs ett lugnare och mera attraktivt alternativ som gynnar barnen och ökar trafiksäkerheten invid Reinsgatan. Den här rutten är ett utmärkt alternativ och troligtvis relativt förmånligt då bottnen redan är klar.
Månviksgatan kan förlängas så att man kommer runt till Fenno-området.
En ny rutt runt hela ön och möjligast nära stranden hela tiden.

Huomioita
Anmärkningar
Notes

Yhteenveto / Summary / Summary

Kommentit koskevat rantaa pitkin kulkevia reittejä, osittain yksittäisiä osia, joiden välillä tällä hetkellä puuttuu yhteys ja osittain koko Vaskiluotoa kiertäviä reittejä sekä Eteläistä Kaupunginselkää kiertävä reitti. Toivotaan myös olemassa olevan metsän kautta Vaskiluodon sillalta kulkevien reittien ja polkujen parantamista ja kunnossapitoa. Niemeläntietä pitkin kulkeva pyörätie puuttuu ja jo suunnitellut kevyen liikenteen yhteydet Vaskiluotoon on toteutettava.

Kommentarerna berör rutter längs stränder, dels enskilda delar som i dagsläget saknar förbindelse mellan varandra och dels rutter runt hela Vasklot och en rutt runt Södra Stadsfjärden. Även att befintliga rutter och stigar genom skogen från Vasklotbron förbättras och underhålls. Cykelväg längs Uddnäsvägen saknas och förverkliga de redan planerade promenad- och cykelförbindelserna till Vasklot.

PUUTTUVA JULKISEN LIIKENTEEN YHTEYS / KOLLEKTIV-TRAFIKLINJE SOM SAKNAS / MISSING PUBLIC TRANSPORT LINE

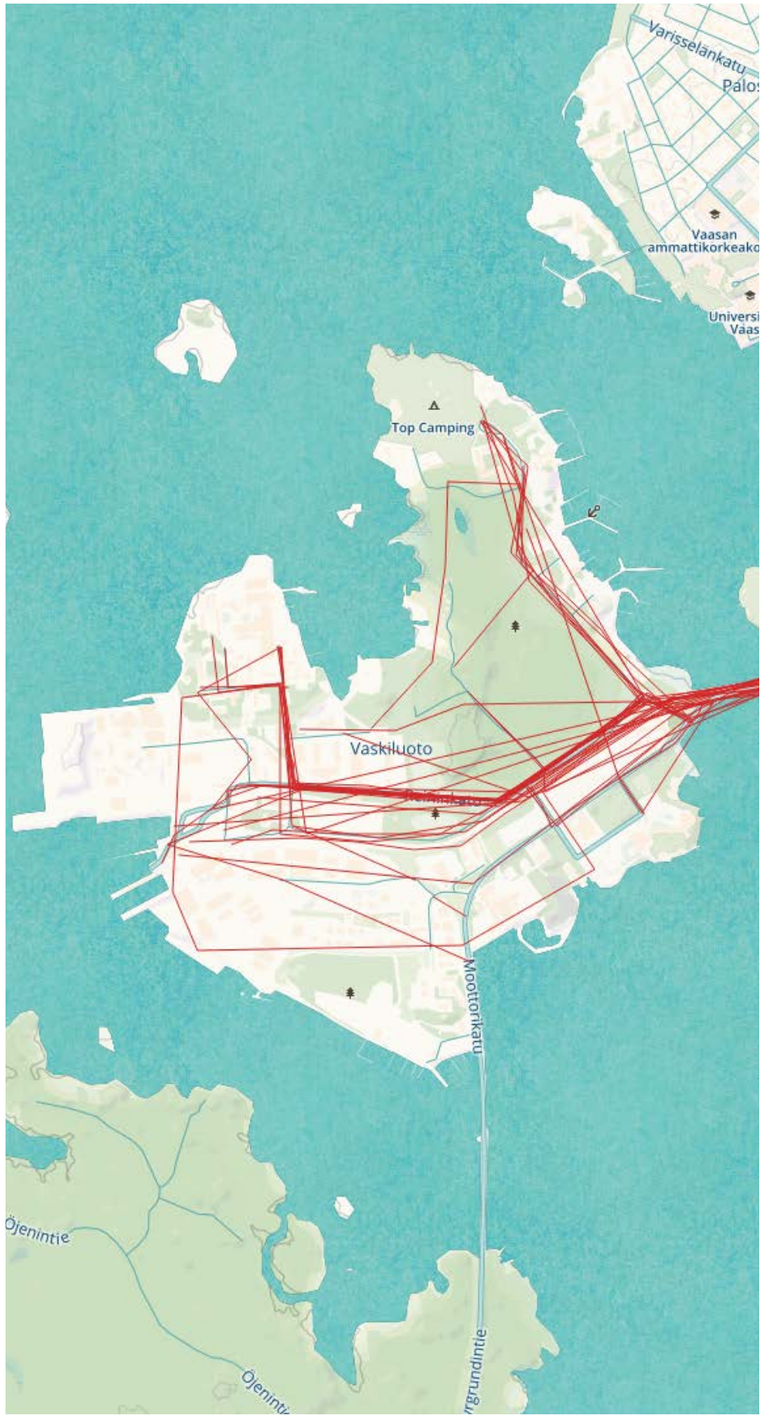

Puuttuva julkisen liikenteen yhteys
Kollektivtrafiklinje som saknas
Missing public transport line

Minä asun Vaskiluodossa
Jag bor i Vasklot
I live in Vaskiluoto

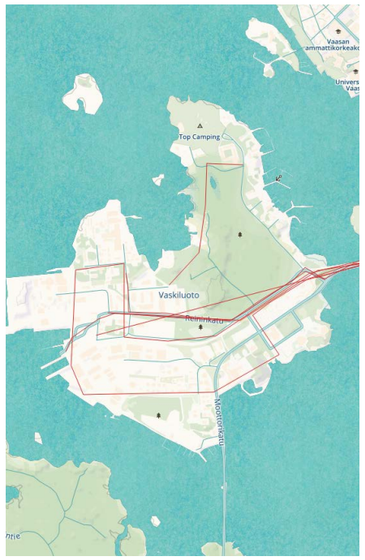

Olen kiinnostunut asumaan
Jag är intresserad av att bo
I am interested in living

Työskentelen tai omistan kiinteistön
Arbetar eller är fastighetsägare
Work or own some property

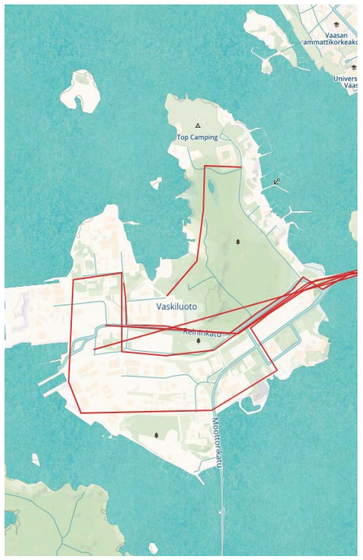

Vietän vapaa-aikaa - puisto, rannat
Spenderar fritid - parker, stränderna eller liknande
Spend free time - park, seashore

Vietän vapaa-aikaa turistina
Brukar turista
Spend free time as turist - harbor, Tropiclandia, hotel etc

Minulla ei ole mitään suhdetta Vaskiluotoon
Jag har ingen relation till Vasklot
I have no relation to Vaskiluoto

Ikä < 24
Ålder
Age

Ikä 35-34
Ålder
Age

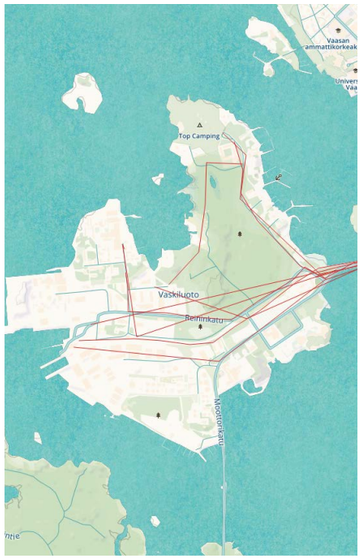

Ikä 35-49
Ålder
Age

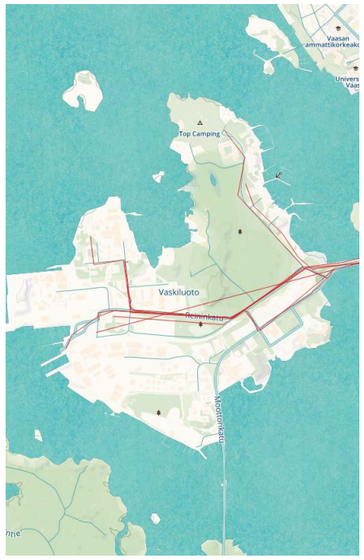

Ikä 50-64
Ålder
Age

Ikä > 65
Ålder
Age

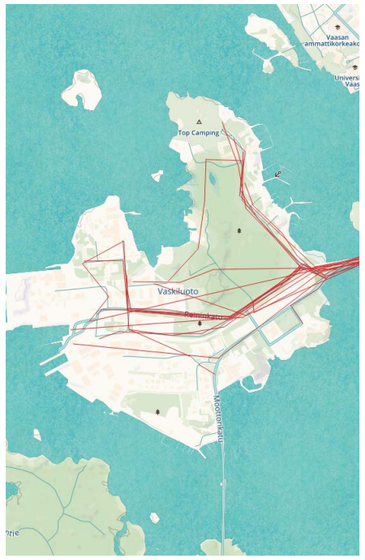

Suomi
Finska
Finnish

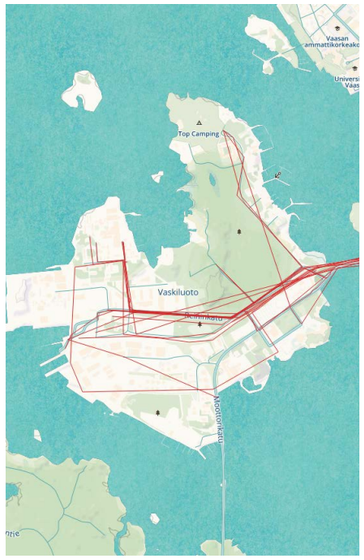

Ruotsi
Svenska
Swedish

Jokin muu kieli
Något annat språk
Other language

Olen opiskelija
Studerande
Student

Olen työssä
Arbetstagare
Employed

Yrittäjä
Företagare
Enterpreneur

Olen työtön / Perhevapaalla
Arbetslös / Familjeledig
Unemployed / Parental leave

Olen eläkkeellä
Pensionär
Pensioner

Kommentit / Kommentarer / Comments
Puuttuva julkisen liikenteen yhteys / Kollektivtrafiklinje som saknas / Missing public transport line

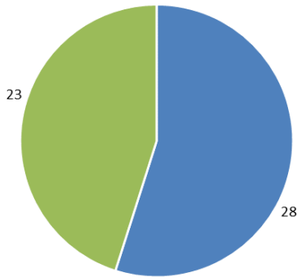

51 Pistettä kartalla
51 Kartpunkter
51 Map points

55 % Kommenttia
Kommentarer
Comments

45 % Pelkkä karttapiste
Endast kartpunkt
Just a mappoint

Vastaajien kommentteja
Respondenternas kommentarer
Poeple's comments

Linja-autoyhteys välille keskusta–Niemeläntie–leirintäalue. Leirintäalueelle ainakin kesäkaudella.
Tiheämpi ja säännöllisempi linja-autoyhteys keskustasta satamaan ja Sokeritehtaan alueelle myös Sundomiin ja Sepänkylään asti.
Linja palvelisi sekä matkailijoita, työntekijöitä että asukkaita. Linja-autopysäkki Vaskiluodon sillan ja Koulukadun väliselle matkalle.
Säännöllinen linja tarvitaan, kun Vaskiluotoon tulee lisää asukkaita ja uutta teollisuutta.
Tehkää ensin julkinen liikenne toimivaksi ennen kuin uusia asuinalueita otetaan käyttöön.
Käyttämätön junarata käyttöön julkiseen liikenteeseen paikallisjuna- tai raideliikenteenä, myös Vanhaan Vaasaan.
Halmesmäen paikkeilta uusi pääkatu ja kunnollinen liittymä Vaskiluotoon. Moottorikatu 4-kaistaiseksi. Niemelän liittymä ja radan ylittävä katu poistettava vaarallisena.

Vastaajien kommentteja
Respondenternas kommentarer
Poeple's comments

Bussförbindelse mellan centrum och Uddnäsvägen och Campingområdet. Till Campingen åtminstone under sommarsäsongen.
Tätare och mer regelbunden bussförbindelse från centrum till hamnen och Sockerfabriksområdet även vidare till Sundom och Smedsby. Linjen skulle betjäna både turister, arbetare och boende. Busshållplats mellan Vasklot bron och Skolhusgatan. Då fler boenden kommer till Vasklot och nya industrier kommer dit, behövs en regelbunden linje.
Sätt först kollektivtrafiken i skick innan nya bostadsområden tas i bruk.
Oanvända tågbanan i bruk för kollektivtrafik som lokaltågtrafik eller spårvagn, även ut till Gamla Vasa.
En ny huvudgata vid Halmesmäki och en rejäl korsning till Vasklot. Motorgatan fyrfilig. Uddnäsvägens korsning och överfarten till tågbanan bör tas bort, för farlig.

Huomioita
Anmärkningar
Notes

Yhteenveto / Summary / Summary

Tiheät junayhteydet keskustasta satamaan, Sokeritehtaan alueelle, Niemeläntielle ja leirintäalueelle puuttuvat. Yhteyksien pitää myös jatkua Sundomiin ja Sepänkylään. Olemassa oleva junarata on otettava käyttöön keskustan ja sataman väliseen joukkoliikenteeseen sekä Vanhaan Vaasaan ja Tervajoelle.
Tehkää ensin julkinen liikenne toimivaksi ennen kuin uusia asuinalueita otetaan käyttöön.

Det saknas täta bussförbindelser från centrum till hamnen, Sockerfabriksområdet, Uddnäsvägen och Campingområdet. Förbindelserna bör även fortsätta ut mot Sundom och Smedsby.
Det befintliga tågspåret bör tas i användning för kollektivtrafik mellan centrum och hamnen och även ut till Gamla Vasa och Tervajoki.
Sätt först kollektivtrafiken i skick innan nya bostadsområden tas i bruk.

PUUTTUVAT KATUYHTEYDET / GATUFÖRBINDELSER SOM SAKNAS / MISSING CAR ROAD

Puuttuva katu- tai tieyhteys
Bilväg eller -gata som saknas
Missing car road

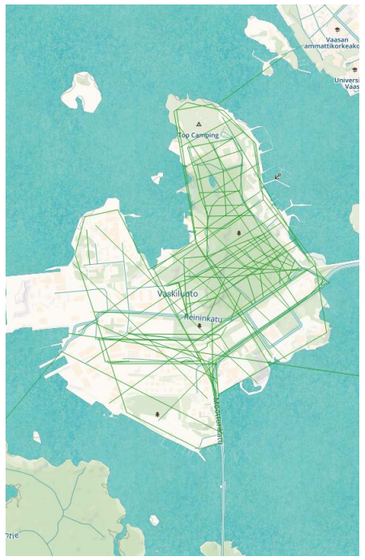

Minä asun Vaskiluodossa
Jag bor i Vasklot
I live in Vaskiluoto

Olen kiinnostunut asumaan
Jag är intresserad av att bo
I am interested in living

Työskentelen tai omistan kiinteistön
Arbetar eller är fastighetsägare
Work or own some property

Vietän vapaa-aikaa - puisto, rannat
Spenderar fritid - parker, stränderna eller liknande
Spend free time - park, seashore

Vietän vapaa-aikaa turistina
Brukar turista
Spend free time as turist - harbor, Tropiclandia, hotel etc

Minulla ei ole mitään suhdetta Vaskiluotoon
Jag har ingen relation till Vasklot
I have no relation to Vaskiluoto

Ikä < 24
Ålder
Age

Ikä 35-34
Ålder
Age

Ikä 35-49
Ålder
Age

Ikä 50-64
Ålder
Age

Ikä > 65
Ålder
Age

Suomi
Finska
Finnish

Ruotsi
Svenska
Swedish

Jokin muu kieli
Något annat språk
Other language

Olen opiskelija
Studerande
Student

Olen työssä
Arbetstagare
Employed

Yrittäjä
Företagare
Enterpreneur

Olen työtön / Perhevapaalla
Arbetslös / Familjeledig
Unemployed / Parental leave

Olen eläkkeellä
Pensionär
Pensioner

Kommentit / Kommentarer / Comments
Puuttuvat katuyhteydet / Gatuförbindelser som saknas / Missing car road

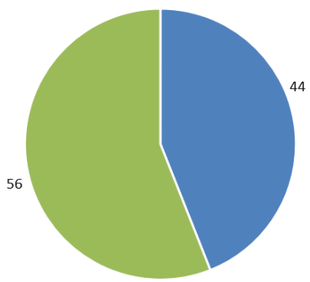

100 Pistettä kartalla
100 Kartpunkter
100 Map points

44 % Kommenttia
Kommentarer
Comments

56 % Pelkkä karttapiste
Endast kartpunkt
Just a mappoint

Vastaajien kommentteja
Respondenternas kommentarer
Poeple's comments

Bulevardeja, puistikoita, katuyhteyksiä autoille, jalankulkijoille sekä pyöräilijöille metsän läpi (samansuuntaisia sekä Reininkadun että Niemeläntien kanssa) (15 kommenttia)
Kävelykatu Wasalandian alueelle
Vaskiluodon itäisellä puoliskolla Rantabulevardi, jossa on kiinnitetty erityistä huomiota jalankulkijoiden sekä pyöräilijöiden viihtyvyyteen.
Bulevardi itäisille, pohjoisille ja läntisille rannoille.
Yhteys satamaan Moottorikadun/ Rahtitien risteyksestä (5 kpl)
Autotie Sokeritehtaan alueen asunnoille Kaarlentien kautta (2 kpl)
Linja-autoreitti satamasta Rahtitien kautta
Kun Wärtsilän tehdas siirtyy Vaskiluotoon, on rakennettava Myrgrundin/Sundomin/Sulvan kautta uusi ohikulkutie, joka yhdistää Vaskiluodon ja valtatie 8:n, jotta vältytään runsaalta raskaalta liikenteeltä keskustan kautta.
Liikenneympyrä Vaskiluodon sillan Wasalandian päähän.
Liittymä Reininkatuun Moottorikadun/ Rahtitien risteyksestä, jotta sataman, Wärtsilän ja Sundomin liikenne ei kokonaisuudessaan tarvitse kulkea Wasalandia-alueen kautta. Tämä lisäisi myös mahdollisuuksia käyttää Wasalandian aluetta kokonaisuudessaan asumiseen.
Katu Kuulahdelta suoraan Tropiclandiaan (2 kpl)
Katuyhteys Moottorikadun/ Rahtitien risteyksestä Frilundintielle, myös puistokatuna
Moottorikadun kautta, Rahtitie satamaan (3 kpl)
Moottorikatu puistokaduksi (2 kpl)
Suvilahdesta suoraan Eteläisen kaupunginselän yli satamaan, jotta saadaan raskas liikenne pois keskustasta.

Vastaajien kommentteja
Respondenternas kommentarer
Poeple's comments

Boulevarder, esplanader gatuförbindelse för bilar, fotgängare och cyklister genom skogen (båda parallellt med Reinsgatan och med Uddnäsvägen) (15 kommentarer)
Gågata på Wasalandiaområdet
Strandboulevard kring östra halvan av Vasklot, med speciell beaktande för fotgängare och cyklister. Boulevard runt östra, norra o västra stränderna.
Anslutning till hamnen från korsningen Motorgatan/Fraktvägen(5 st.)
Bilväg till bostäderna vid Sockerfabriksområdet via Karlavägen (2 st.)
Bussrutt från hamnen via Fraktvägen
Då Wärtsiläs fabrik flyttas till Vasklot bör samtidigt byggas en ny omfartsväg som förenar Vasklot och Riksväg 8 via Myrgrund/Sundom/Solf. Så att en massa tung trafik genom centrum kan undvikas.
Rondell vid slutet av Vasklot bron vid Wasalandia
Anslutning till Reinsgatan från korsningen Motorgatan/ Fraktvägen, så att all trafik från hamnen, Wärtsilä och Sundom inte behövde gå igenom Wasalandiaområdet. Det skulle också ge större möjligheter att utnyttja hela Wasalandiaområdet för boende.
Gata från Månviken rakt över till Tropiclandia (2st.)
Gatuförbindelse från korsningen Motorgatan/ Fraktvägen till Frilundsvägen, även som esplanad
Via Motorgatan, Fraktvägen ut till hamnen (3 st.)
Motorgatan till esplanad (2 st.)
Från Sunnanvik rakt över Södra Stadsfjärden mot hamnen, för att få bort tung trafik från centrum.

Huomioita
Anmärkningar
Notes

Yhteenveto / Summary / Summary

Kysymykseen siitä, mistä puuttuu autotie tai katu, tuli ehdotuksia uusista metsän läpi kulkevista yhteyksistä. On myös tarve sellaiselle yhteydelle Moottorikadulta satamaan ja eteenpäin pois Vaskiluodosta, että ei tarvitse ohjata raskasta liikennettä keskusta läpi.

På frågan var en bilväg eller gata saknas kommenterades nya förbindelser genom skogen. Även möjligheter att komma direkt från hamnen till Motorgatan och vidare från Vasklot utan att behöva ta tungtrafik genom centrum saknas.

SUOSIKKIPAIKKA / FAVORITPLATS / FAVOURITE PLACE

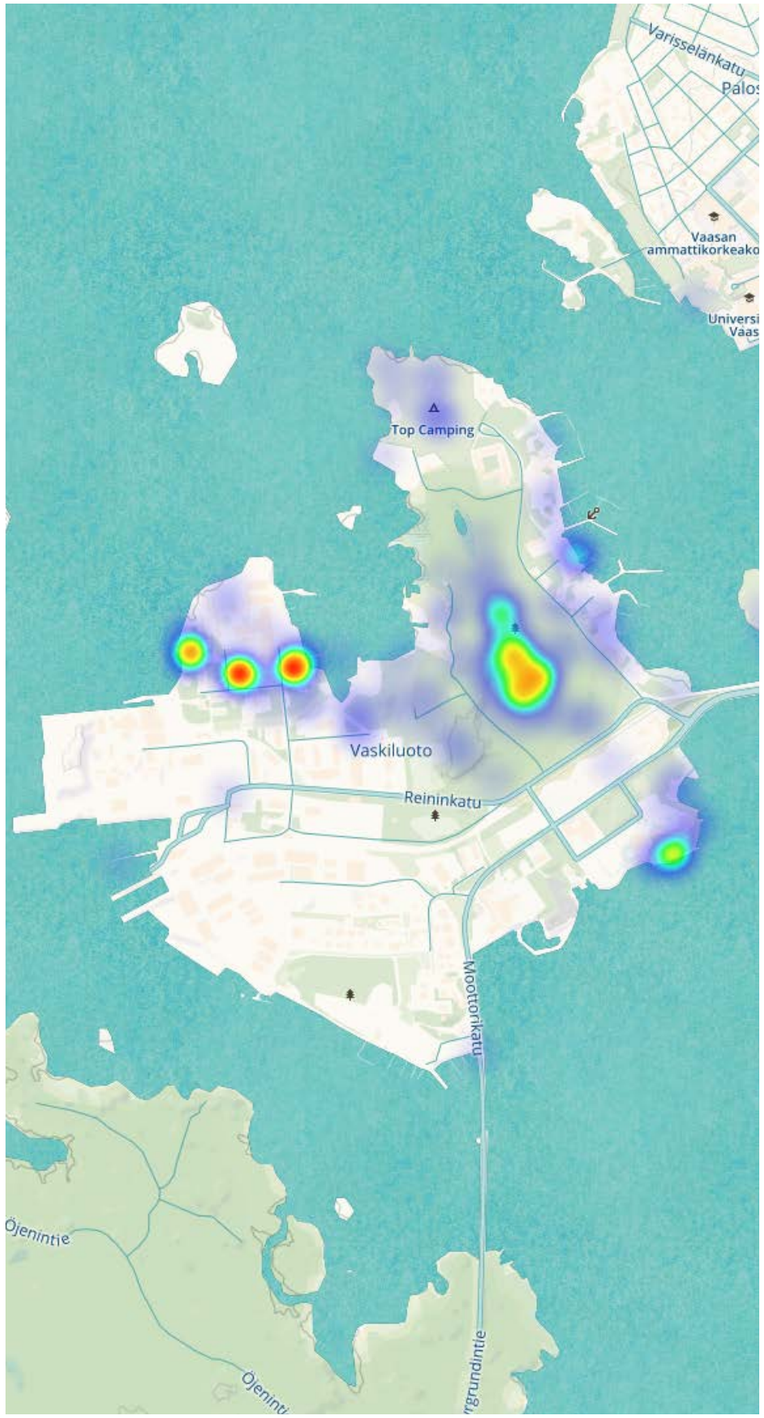

Suosikkipaikkani, täydellinen esimerkki kauniista ja hyvin toimivasta ympäristöstä.
Min favoritplats, ett perfekt exempel på en trevlig, välfungerande miljö.
My favorite place, a perfect example of a nice, well-working environment.

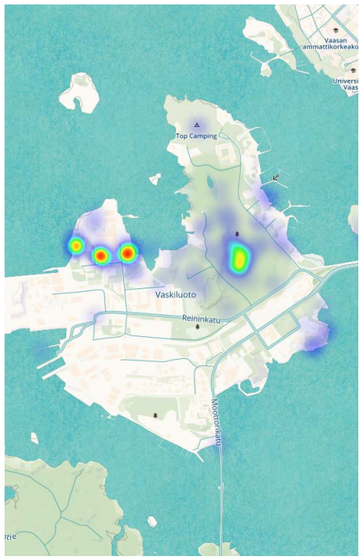

Minä asun Vaskiluodossa
Jag bor i Vasklot
I live in Vaskiluoto

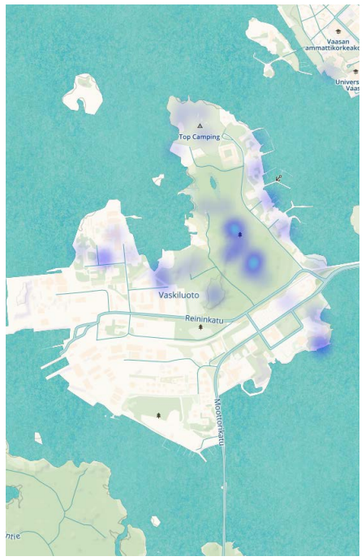

olen kiinnostunut asumaan
Jag är intresserad av att bo
I am interested in living

Työskentelen tai omistan kiinteistön
Arbetar eller är fastighetsägare
Work or own some property

Vietän vapaa-aikaa - puisto, rannat
Spenderar fritid - parker, stränderna eller liknande
Spend free time - park, seashore

Vietän vapaa-aikaa turistina
Brukar turista
Spend free time as turist - harbor, Tropiclandia, hotel etc

Minulla ei ole mitään suhdetta Vaskiluotoon
Jag har ingen relation till Vasklot
I have no relation to Vaskiluoto

Ikä < 24
Ålder
Age

Ikä 25-34
Ålder
Age

Ikä 35-49
Ålder
Age

Ikä 50-64
Ålder
Age

Ikä > 65
Ålder
Age

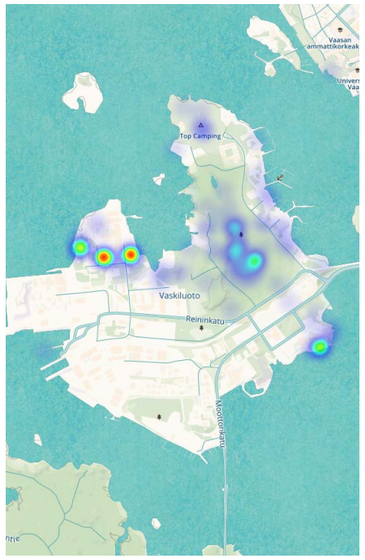

Suomi
Finska
Finnish

Ruotsi
Svenska
Swedish

Jokin muu kieli
Något annat språk
Other language

Olen opiskelija
Studerande
Student

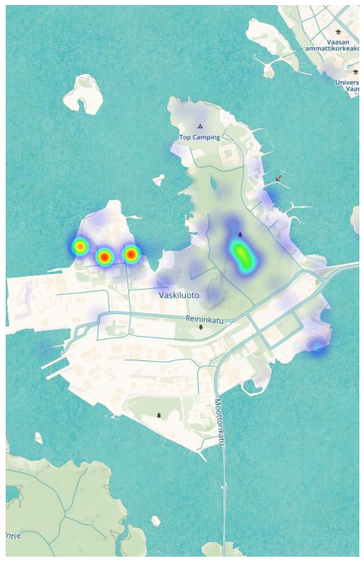

Olen työssä
Arbetstagare
Employed

Yrittäjä
Företagare
Enterpreneur

Olen työtön / Perhevapaalla
Arbetslös / Familjeledig
Unemployed / Parental leave

Olen eläkkeellä
Pensionär
Pensioner

Kommentit / Kommentarer / Comments
Suosikkipaikka / Favoritplats / Favourite place

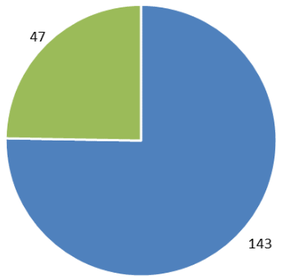

190 Pistettä kartalla
190 Kartpunkter
190 Map points

75 % Kommenttia
Kommentarer
Comment

25 % Pelkkä karttapiste
Endast kartpunkt
Just a mappoint

Vastaajien kommentteja
Respondenternas kommentarer
Poeple's comments

Leirintäalue: (9 karttapistettä/3 kommenttia)
Merenläheinen, hieno leirintäalue ja retkeilypaikka.

Satama-alue: (2/1)
Meri

Lumenkaatopaikan ja EPV:n väliset teollisuusalueet : (1/1)
Täydellinen asuinalue.

Kuulahti: (7/5)
Rauhallisuus, luonto ja meri, itäinen ranta houkutteleva alue pientaloasumiselle, lähellä keskustaa. Säilyttäkää yksi Vaasan hienoimmista jalkapallokentistä, mahdollisuus rakentaa enemmän "vapaa-ajan rakenteita", kuten kaukalo, ulkoilmakuntosali, tenniskenttä.

Niemeläntie ja alapuolella oleva ranta: (17/10)
Asuntoja ja ravintola, venepaikkoja, vierassatamat, hyvin hoidettu ranta-alue, kehittäkää palvelua veneilijöille. Pienoisgolfin pitää saada olla rauhallisessa ympäristössä, ei uusia taloja läheisyyteen. Vihtyisää asumista. Ei kerrostaloja Niemeläntielle.

Metsä: (74/58)
Ainutlaatuinen metsä keskellä kaupunkia. Alue ulkoilma-aktiviteeteille. Kuntoratoja, kiipeilypuisto, tiheikkö ja koirapuisto.
Autottomille sopivalla etäisyydellä. Malliesimerkki Liiku lähiluonnossa –kampanjalle.
Säilyttäkää osa Vaskiluodon metsästä ja kuntorata. Toimivalla pyörätiellä käyttöastetta voisi lisätä. Hieno ja toimiva hiihtolatu ja kuntorata hyötykäyttöön. Kaupungin koulut käyttävät sitä ahkerasti.

Vastaajien kommentteja
Respondenternas kommentarer
Poeple's comments

Voisi tehdä lisää polkuja pururatoina, suoran polun voisi kunnostaa pyöräliikenteelle ja sen voisi valaista. Jatkakaa Kuulahdenkatu Fennon kohdalla olevaan tiehen asti.

Antakaa sen olla metsäinen ja kasvaa vapaasti. Aivan välttämätön virkistyspaikka keskustassa asuville. Koko Vaskiluodon metsä on säilytettävä luonnontilassa. Kaikkialla ei tarvitse rakentaa. Luonnon monimuotoisuus. Hyvin säilynyt ja rauhallinen.

Sokeritehtaan alue: (58/51)
Ainutlaatuinen asuinympäristö. Kaunis, kulttuurillisesti arvokas, turvallinen, viihtyisä ja sosiaalisesti toimiva. Hienoja asuintalo- ja, viheralue, meren lähellä. Grillausta ja ystävien tapaamista. "Melukylän tunnelma". Vehreitä ranta-alueita, avoimia kaikille ja penkkejä yms. Ruokakaupan puuttuminen on haitta. Ranta, venelaituri ja hiekkaranta tulee siivota. Viihtyisää asumista rannan läheisyydessä venepaikkoineen. Vaasan hienoin paikka. Harmillista, että voimalaitos pilaa tämän alueen viehätyksen. Enemmän samantyylisiä pari-/rivitaloja. Sokeritehtaan alueen vanhat puutalot esimerkki siitä mihin päin Vaskiluotoa kannattaa kehittää – pyörää ei kannata keksiä uudelleen. Tyylikkäitä rakennuksia, Vaskiluoto voisi jatkua kaupunkimaisempana tästä kaupunkiin päin. Sokeritehtaan julkisivu/torni on mahtava näky.

Karttapisteitä Vaskiluodon ulkopuolella: (4/1)
Uskomattoman upea paratiisisaari. Monien mahdollisuuksien ranta-alue. (Hietasaari)

Wasalandian alue: (1/1)
Paikka saatava uudelleen yleisön käyttöön.

Waskia Tropiclandia: (17/12)
Harrastustoiminta, tenniskenttä ulkoilmassa, lentopalloranta.
Hyvin hoidettu, mielenkiintoinen. Hyvä uimaranta ja kaunis alue, tulee hoitaa paremmin. Pääsee lenkille rantaa pitkin. Pieni mukava polku, meri, osittain hoidettu puisto, rauhallista, sielu lepää. Laituri olisi vielä kiva. Männyt, hiekkaranta, hotellin piha, kesällä teatteri, uimarannalta mahtava näkymä kaupunkiin päin.

Vastaajien kommentteja
Respondenternas kommentarer
Poeple's comments

Camping området: (9 kartpunkter/3 kommentarer)
Nära havet, ett fint läger/camping och utflyktsställe.

Hamn området: (2/1)
Havet.

Industriområdena från snöavstjälpningsplatsen-> EPV: (1/1)
Perfekt bostadsområde.

Månviken: (7/5)
Lugnet, naturen och havet, Östra stranden tilldragande för småhusboende, nära centrum. Bevara en av Vasas finaste fotbollsplaner, möjlighet att bygga mera "fritidsanläggningar", t e x. ishockeyrink, utegym, tennisplan.

Uddnäsvägen och stranden nedanför: (17/10)
Bostäderna och restaurangen, båtplatser, gästhamnar, ett bra skött strandområde, utveckla service för båtfarare. Minigolfen bör få vara i lugn omgivning, inga nya hus nära. Trivsamt boende. Inga höghus längs Uddnäsvägen.

Skogen: (74/58)
Unik skog mitt i staden. Område för utomhusaktiviteter. Motionsslingor, klätterpark, snårskog och hundpark.
På passligt avstånd för icke bilburna. Ett modellexempel för att "Röra på sig i närmiljön" –kampanjen.
Bibehåll en del av vasklotskogen och spånbanan. Med en fungerande cykelväg kunde man ytterligare öka användningsgraden. Fin och fungerande skid- och motions bana och för nyttoanvändning. I flitig användning av stadens skolor. Det kan göras fler stigar som spånbana, stigen som går rakt fram kunde göras bättre för cykeltrafik och få belysning, förläng Månviksgatan till vägen vid Fenno. Låt den vara skogig och lite vildvuxen. En alldeles ovillkorlig rekreationspark för de som bor i centrum. Hela Vasklot skogen skall bevaras i naturtillstånd. Allt behöver inte vara bebyggt. Naturens mångfald. Välbevarat och lugnt.

Kommentit / Kommentarer / Comments
Suosikkipaikka / Favourite place / Favourite place

Vastaajien kommentteja
Respondenternas kommentarer
Poeple's comments

Sockerfabriksområdet: (58/51)
Unik boendemiljö. Vackert, kulturellt värdefull, trygg, trivsam och socialt fungerande. Fina bostadshus, grönområde, nära till havet. Grillning och träffa vänner."Bullerby känsla". Strandområden gröna, öppna för alla och med bänkar mm. Minus då ingen mataffär finns. Strand och båtbrygga, sandstranden bör snyggas upp. Trevligt boende nära stranden med båtplats. Vasas finaste plats. Harmligt att kraftverket förstör detta områdets charm. Fler parhus-radhus i samma stil. Sockerområdets gamla trähus till modell för hur Vasklot bör utvecklas – hjulet behöver inte uppfinnas på nytt. Stiliga byggnader, Vasklot kunde fortsätta härifrån mera stadslikt när man kommer mot stan. Sockerfabrikens fasad/torn är en mäktig syn.

Kartpunkter utanför Vasklot: (4/1)
Otroligt fin paradisö. Möjligheternas strandområde (Sandö)

Wasalandia området: (1/1)
Bör åter fås i bruk för allmänheten.

Waskia-Tropiclandia: (17/12)
Hobbyverksamhet, utomhus tennisplan, volleybollstrand. Väl skött, intressant. Bra simstrand och vackert område, bör skötas bättre. Slipper på länk längs stranden. Liten trevlig stig, havet, delvis skött park, lugnt, själen vilar. En brygga vore trevligt. Tallarna, sandstrand, hotellets gård, teater på sommaren, från simstranden mäktig utsikt mot staden.

Huomioita
Anmärkningar
Notes

Yhteenveto / Summary / Summary

Metsä ja sokeritehtaan alue saivat eniten kommentteja suosikkialueena. Metsää koskevat kommentit sisälsivät sekä kuntoratojen kehittämistä ja parantamista, että metsän säilyttäminen luonnontilassa ja toisaalta kommentteja, ettei siihen saisi koskea ollenkaan. Sokeritehtaan aluetta kuvaillaan Melunkylän tunnelmalla. Alueelle toivotaan ruokakauppaa ja samantyylistä uudisrakentamista vanhan kanssa.
Alueesta riippumatta pidetään tärkeänä, että rannat ovat yleisessä käytössä.

Skogen och Sockerfabriksområdet fick de flesta kommentarer som favorit område. Kommentarer gällande skogen berörde såväl utvecklande och förbättrande av motionsslingorna, som att bevara skogen i naturtillstånd till att den inte får röras alls. Sockerfabriksområdet beskrivs med Bullerby känsla, men mataffär saknas och det som byggs bör vara i samma stil.
Strändernas användning för allmänheten är viktig och nämns oberoende av område.

ONGELMALLINEN PAIKKA / PROBLEMATISKT STÄLLE / PROBLEMATIC PLACE

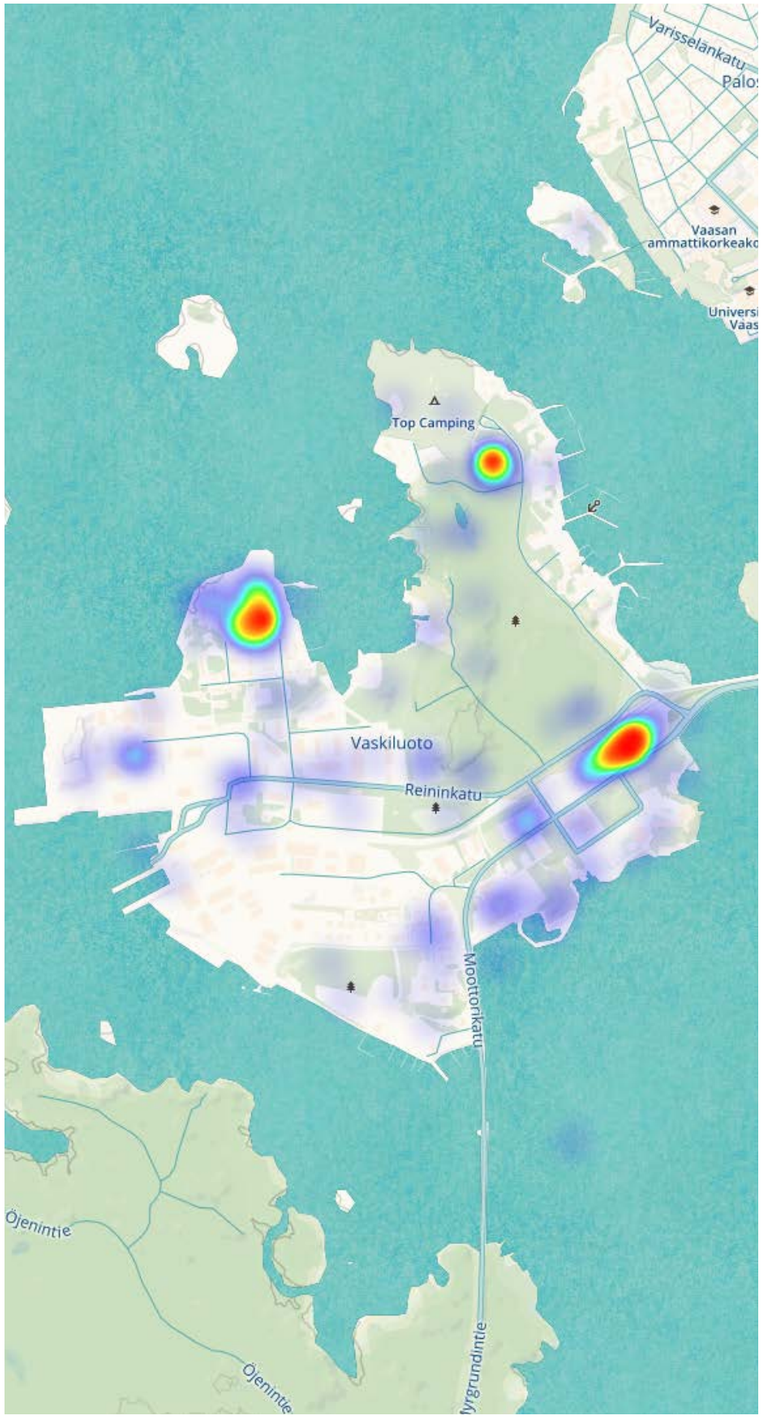

Muutosta kaipaava paikka, joka ei ole juurikaan käytössä tai on suorastaan ongelmallinen.
Ett område som inte är så bra använt eller t.o.m. är problematiskt och som kräver en stor förändring.
Not very well used or even problematic space in need of a big change.

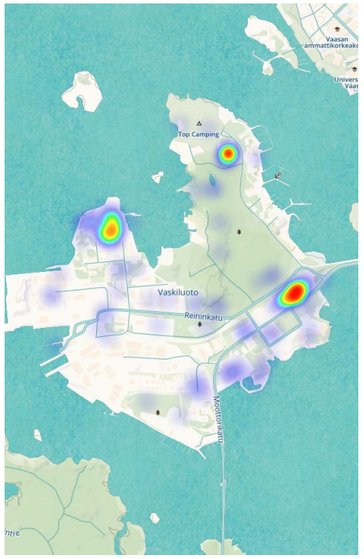

Minä asun Vaskiluodossa
Jag bor i Vasklot
I live in Vaskiluoto

Olen kiinnostunut asumaan
Jag är intresserad av att bo
I am interested in living

Työskentelen tai omistan kiinteistön
Arbetar eller är fastighetsägare
Work or own some property

Vietän vapaa-aikaa - puisto, rannat
Spenderar fritid - parker, stränderna eller liknande
Spend free time - park, seashore

Vietän vapaa-aikaa turistina
Brukar turista
Spend free time as turist - harbor, Tropiclandia, hotel etc

Minulla ei ole mitään suhdetta Vaskiluotoon
Jag har ingen relation till Vasklot
I have no relation to Vaskiluoto

Ikä < 24
Ålder
Age

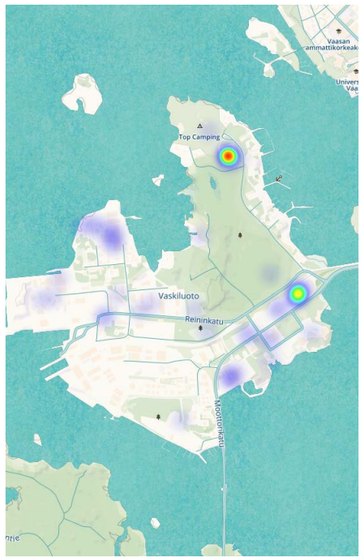

Ikä 25-34
Ålder
Age

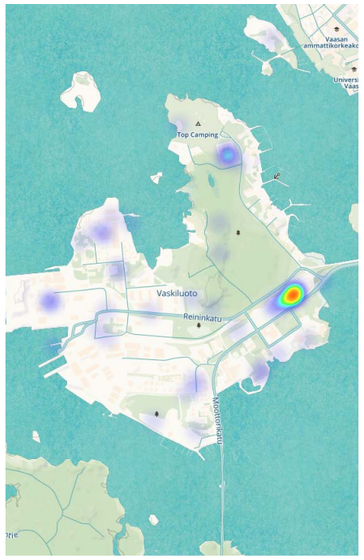

Ikä 35-49
Ålder
Age

Ikä 50-64
Ålder
Age

Ikä > 65
Ålder
Age

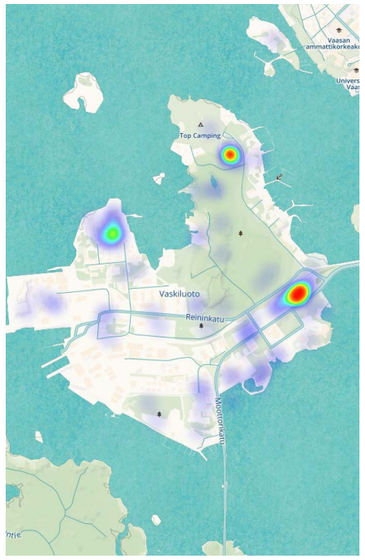

Suomi
Finska
Finnish

Ruotsi
Svenska
Swedish

Jokin muu kieli
Något annat språk
Other language

Olen opiskelija
Studerande
Student

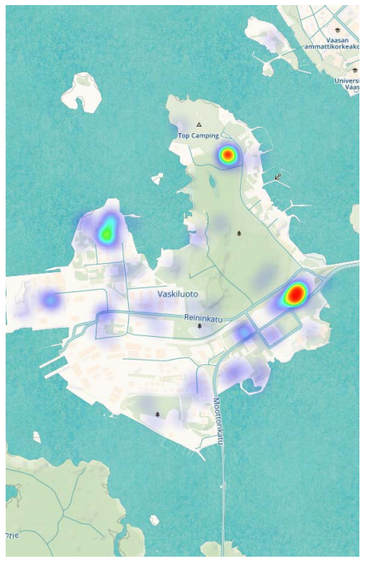

Olen työssä
Arbetstagare
Employed

Yrittäjä
Företagare
Enterpreneur

Olen työtön / Perhevapaalla
Arbetslös / Familjeledig
Unemployed / Parental leave

Olen eläkkeellä
Pensionär
Pensioner

Kommentit / Kommentarer / Comments
Ongelmallinen paikka / Problematiskt ställe / Problematic place

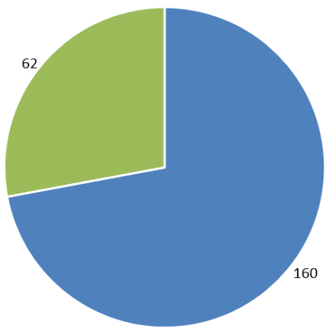

202 Pistettä kartalla
202 Kartpunkter
202 Map points

63 % Kommenttia
Kommentarer
Comment

37 % Pelkkä karttapiste
Endast kartpunkt
Just a mappoint

Kuinka muutokset voitaisiin toteuttaa?
Hur kan förändringar genomföras?
How to turn changes into reality?

58 % Paikallisten ihmisten ja yhdistysten tulisi huolehtia siitä.
Lokalbefolkningen eller föreningar borde ta hand om det
Local people or associations should take care of it.

33 % Se ei tuota voittoa, mutta silti kannattaa käyttää verovaroja sen kehittämiseen.
Det är inte lönsamt, men värt att offra skattebetalarnas pengar på.
It is not profitable, but worth sacrificing everyone's tax money for.

9 % Yksityiset tahot voisivat kiinnostua, koska se voi tuottaa voittoa.
Det är lönsamt, så ett privatföretag kunde vara intresserat.
It is profitable, thus a private company could be interested

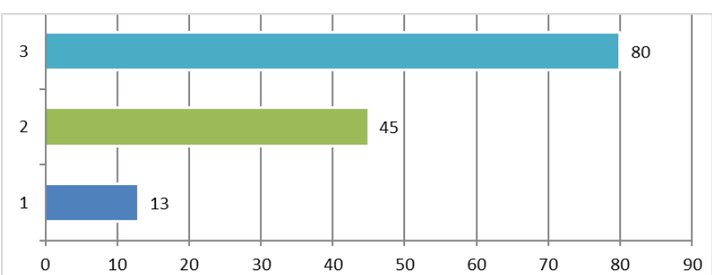

Vastaajien kommentteja
Respondenternas kommentarer
Poeple's comments

Mikä on paikan ongelma ja miten sitä voisi parantaa?

Kuinka muutokset voitaisiin toteuttaa?
□ 1. Yksityiset tahot voisivat kiinnostua, koska se voi tuottaa voittoa.
□ 2. Se ei tuota voittoa, mutta silti kannattaa käyttää verovaroja sen kehittämiseen.

Paikallisten ihmisten ja yhdistysten tulisi huolehtia siitä. Oma aktiivinen roolini olisi:

Leirintäalue: (2 karttapistettä)
Leirintäalue siirrettävä, sen tilalle asuntoja. Leirintäalue voi hyvin pysyä täällä, mutta alue pitäisi olla kaikkien vaasalaisten käytettävissä. Silta Palosaarelle (tai sähköinen robottiohjattu lautta). Koko Vaskiluodon kiertävä pyörä-/kävelytie.

Lautta voisi toimia omakustannusperiaatteella julkisten menojen vähentämiseksi. "Lauttamatkan" voisi maksaa sovelluksella tai vastaavalla tavalla. Uusi innovatiivinen joukkoliikenteen muoto.

Fennon alue: (24)
Alue on käyttämätön, purkakaa vanhat rakennukset, rakentakaa asuntoja, kerrostaloja, 20-25 kerrosta, palvelut, päiväkoti, rivitalo.

Satama-alue: (13)
Satama-alue antaa epäedullisen vaikutelman Vaasaan saapuville matkustajille. Aluetta tulisi kehittää siirtämällä häiriötä aiheuttava toiminta muille teollisuusalueille ja siirtämällä logistiikkatoimintoja logistiikkakeskukseen. Kehittäkää puhdasta teknologiaa (cleantech) sekä korkean teknologian yritysten hubia. T/kem -alue tulisi poistaa kaavasta ja paikka tulisi osoittaa muuhun käyttöön. Öljysäiliöt voisi siirtää Suvilahteen, nesteet kulkevat laivoista putkea pitkin, säiliöt pitäisi saada pois. Vaskiluodon eteläranta asuntorakentamiselle.

Luultavasti tälle ei voi tehdä mitään.

Vastaajien kommentteja
Respondenternas kommentarer
Poeple's comments

Lumenkaatopaikan ja EPV:n väliset teollisuusalueet : (24)
Asunto-/teollisuusalueet kaipaavat siistimistä, vanhat kiinteistöt pitäisi purkaa tai kunnostaa. Teollisuus- ja asuinalueet pitäisi erottaa toisistaan selkeämmin. Sisäänajo satamasta Vaasan keskustaan tulisi ajanmukaistaa ja tehdä matkailijoille kutsuvaksi, kaupungin ja yritysten pitäisi panostaa sataman sisääntuloalueeseen. Paikallisjuna ja itseohjautuvat linja-autot voisivat olla osa ajanmukaistamista. Parantakaa pyöräilyn edellytyksiä satamaan, yhdistäkää Uumaja ja Vaasa pyöräilykaupunkeina. Voimalaitokset eivät ole ilo silmälle eivätkä luonnolle. Voimalaitos tuottaa melua murskaimellaan.

Melukoordinaattori.

Tropiclandian lounaispuolen teollisuusalueet: (21)
Sopiva alue asuinrakennuksille, rakennuksia voisi siistiä ja kunnostaa, sopisi esimerkiksi kajakin vuokrausyritykselle. Keskustan eteläistä porttia sekä hienoa ranta-aluetta voisi käyttää esim. ravintoloille, puistoille, uimarannalle. Hirveän ruma alue, kaupungin kaatopaikka. Kartalla merkitty Porvarinpuistoksi. Myykää yksityisille tonttimaana. Alueen rakentaminen keskeneräinen. Liian hieno paikka teollisuudelle. Tornitaloja rannalle. Sotkuinen pienteollisuus. Ranta muuhun käyttöön. Teollisuushallit pois hienoilta rantatonteilta. Tyhjää tilaa, jota voi käyttää yleiseen palvelutoimintaan, liikuntapaikkoihin jne.

Olisi mahtavaa saada olla mukana kehittämässä aluetta. Rohkeita uusia ratkaisuja.

Kuulahti: (5)
Asuinalue, johon huono tieyhteys, infraa ja teitä puuttuu sekä ehkä enemmän tontteja asumiselle.

Niemeläntie ja alapuolella oleva ranta: (1)
Veneiden talvisäilytys tulisi organisoida paremmin.

Kommentit / Kommentarer / Comments
Ongelmallinen paikka / Problematiskt ställe / Problematic place

Vastaajien kommentteja
Respondenternas kommentarer
Poeple's comments

Metsä: (9)
Nykyinen viheralue on aivan liian suuri ja käyttäjämäärä suhteellisen pieni. Pienempiä puistoja eri puolelle Vaskiluotoa sekä rantojen käyttäminen. Pururata palvelee tällä hetkellä aika pientä asukasmäärää. Aluetta tulisi käyttää tehokkaammin asuntorakentamiseen. Vaasa on merenrantakaupunki, jossa harvalla asunnolla on merinäköala. Liikenneyhteyksissä puistokadut (bulevardit ja esplanadit) olisivat suotavia, ja ne lisäisivät vehreyttä keskellä kaupunkimaista kerrostaloaluetta.
Alue voitaisiin myös jättää merkittävästi pienemmäksi puistoalueeksi ja lähivirkistysalueeksi. Lumenkaatopaikka mutta ei siivousta keväällä.
Lampi on kasvanut umpeen. On aikaisemmin ollut kalojen kutupaikka. Lammen ympärillä olevia kallioita on aikaisemmin käytetty vapun eväsretkipaikkana. Alue voitaisiin ennallistaa, ruopata ja kalliot voitaisiin ottaa käyttöön sekä laittaa alueelle esimerkiksi penkkejä.

Talkoot.

Vastaajien kommentteja
Respondenternas kommentarer
Poeple's comments

Sokeritehtaan alue (40)
Keskittäkää teollisuus satama-alueelle ja rakentakaa koko Sokeritehtaan alue uudestaan. Tehdasrakennukset ovat purkukunnossa, tehdas on poistettava, purkakaa siilot, vaarallista. Alue on siistittävä, hyvä paikka kerrostalojen rakentamiselle sekä rantareitille. Rumia rakennuksia hienolla paikalla. Parantakaa uimarantaa. Kauniit rakennukset pitäisi ottaa käyttöön ja säilyttää, esim. yhdistyksille, kulttuuritapahtumille. Vanha sokeritehdas on suurimmalta osalta käyttämätön, mahdollisuudet ovat suuret joko yrityskeskukselle tai uudempien osien purkamiselle ja asuntojen rakentamiselle, alue on suuri, käyttämätön ja seisoo ainoastaan odottamassa. Rakentakaa upea ruukin tapainen asuinalue.
Kauniit vanhat tehdasrakennukset tulee käyttää asumiseen, niitä ei saisi purkaa vaan pitäisi korjata/kunnostaa.
Laajentakaa pienvenesatama olemassa olevan viereen, rahoitus voisi hoitua lähellä asuvien satamamaksuilla. Asumista ja palvelua, kulttuuria, viihdettä, mistä koko kaupunki ja matkailijat voisivat nauttia. Purkakaa rumat valkoiset varastohallit ja pitäkää kauniit tiilirakennukset. Ränsistynyt alue, jossa on valtava potentiaali. Vanhat teollisuusrakennukset luhtiasunnoiksi tai ellei se ole taloudellisesti kannattavaa, purkakaa ja rakentakaa uutta.
Ei ole järkevää säilyttää, ellei kukaan edes tiedä mitä on olemassa eikä kukaan saa käyttää sitä. Rakennukset ovat homeessa. Siivotkaa ja kunnostakaa, alueesta on tullut kaatopaikka.
Sokeritehdas on historiallinen monumentti ja se pitää säilyttää, toisin kuin rumat varastohallit. Siivottava, mutta korkeita taloja ei saa rakentaa, ehkä joku merellinen keskus.
Ranta-alue on huonosti hyödynnetty, siinä on mahtava näkymä, mahdollisesti voisi rakentaa yleisen saunan tai uimahallin, joka voisi palvella kaikkia asukkaita ja josta tulisi vaasalaisia houkutteleva ympäristö. Koko Vaskiluodon kiertävä rantareitti, joka lisäisi käytettävyyttä.
Vanha jalkapallokenttä/luistinrata aivan kamalia.

*Asukasyhdistys voisi mahdollisesti hallinnoida tätä, tai vapaa ehtoinen työvoima tai tapahtumien järjestäjät, talkoot, vuokraa*ja.

Vastaajien kommentteja
Respondenternas kommentarer
Poeple's comments

Karttapisteitä Vaskiluodon ulkopuolella: (4)
Rakentakaa patoja ja sulkuja veneliikenteelle, nostakaa koko lahden veden tasoa niin että rannat pysyisivät, jolloin koko lahden rantaa voisi käyttää asuintonteille. (Eteläinen kaupunginselkä).
Saapuva liikenne Vaskiluodosta kaupunkiin ruuhkautuu helposti (esim. laivan saapumisen yhteydessä). Ruuhkautumisen vaikutukset näkyvät satamaan asti ja ennen kaikkea sillalle johtavassa risteyksessä Vaskiluodon päässä. (Koulukatu/Vaasanpuistikko -risteys)

Kaupunki hyötyisi tonttien myymisestä. (Eteläinen kaupungin selkä)

Wasalandian alue: (52)
Surullinen näkymä, häpeä kaupungille, ruma ja vaarallinen, paraatipaikalla, ikävä tervetulotoivotus matkailijoille. Houkuttelee tihutöihin. Täällä tarvitaan jotain uutta, rakentakaa viihtyisä ja moderni asuinalue, tehkää siitä viheralue, puisto tai jotain sellaista mistä asukkaat hyötyvät, ihanteellinen yritystonttina, kerrostaloja, ruokakauppa, leikkipaikkoja, yksi tai useampi tornitalo, myymälä, kahvio, ravintola, konserttipaikka, kesäteatteri, liikenneympyrä.
Hyvä yhteys kaupunkiin. Vaarallinen ylikäytävä junaradan yli.

Jos tämä olisi puisto ja täällä olisi palveluita tai urheilualue, käyttäisin niitä. Kivat asuinalueet ja naapuriyhteistyötä. Siivottava vaikka talkoilla. Turistit näkevät ensimmäiseksi Wasalandian rojut, kun tulevat laivalla.

Waskia Tropiclandia: (7)
Rakentakaa kunnon kylpylä tai laajentakaa muilla toiminnoilla. Koko alue kaipaa kunnostusta, Tropiclandian kukoistuksen aika on ohi, paikalla on hieno potentiaali, tällä hetkellä hoitamaton, voisi olla viihtyisä puistoalue. On mahdollisuuksia viihtyisälle monipuoliselle rannalle, uimaranta ja sen ympäristö pitää siivota.

Kommentit / Kommentarer / Comments
Ongelmallinen paikka / Problematiskt ställe / Problematic place

Vastaajien kommentteja
Respondenternas kommentarer
Poeple's comments

Vad är problemet eller förbättringsförslaget?

Hur kan förändringen genomföras?
□ 1. Ett privatföretag kunde vara intresserat eftersom det kan vara vinstbringande.
□ 2. Det är inte vinstbringande men värt att offra skattebetalarnas pengar på.

Lokal befolkningen eller föreningar borde ta hand om det och min aktiva roll skulle vara:

Camping området: (2 kartpunkter)
Campingområdet flyttas, bostäder hit i stället. Campingen kan gott vara här men området borde göras tillgängligt för alla Vasabor. En bro över till Brändö (eller en elektrifierad robotstyrd färja). Längs hela Vasklot kunde man ha en cykelväg/gångväg.

Färjan kunde fungera med självkostnadspris för att minska på offentliga utgifter. Man kunde betala "färjan" med en app eller motsvarande. En ny innovativ form av kollektivtrafik.

Fenno området: (24)
Området är outnyttjat, riv de gamla byggnaderna, bygg bostäder, höghus, 20-25 våningar, service, daghem, radhus.

Hamn området: (13)
Inget gott intryck för turister. Området utvecklas genom att flytta störande verksamhet till andra industriområden och logistikverksamhet till logistikcenter. Utveckla till cleantech och hub för hög teknologiska företag. T/kem bör tas bort från planen och anvisas för annan användning. Oljecisternerna kunde flyttas till Sunnanvik, flytande former transporteras via rör från båtar, cisternerna bör fås bort. Vasklots södra strand för bostadsbyggande.

Troligtvis kan man inte göra något åt detta.

Vastaajien kommentteja
Respondenternas kommentarer
Poeple's comments

Industriområdena från snöavstjälpningsplatsen-> EPV: (24)
Bostad-/ industriområdet behöver uppstädning, gamla fastigheter borde rivas eller renoveras. Borde skilja tydligare på industri- och bostadsområden. Infarten till Vasa centrum från hamnen borde moderniseras och göras inbjudande för turister, staden och företag bör satsa på hamnens entré. Pendeltåg och självgående bussar kunde vara en del av moderniseringen. Förbättra förutsättningarna för att cykla till hamnen, knyt ihop Umeå och Vasa som cykelstäder. Kraftverken ingen fröjd för ögat eller naturen. Kraftverket ger oljud vid krossning.

Bullerkoordinator.

Industriområden sydväst om Tropiclandia: (21)
Bra område för bostadshus, byggnaderna kunde snyggas upp och renoveras, varför inte en kajakuthyrningsfirma? Centrums port från söder samt fint strandområde kunde utnyttjas för tex restauranger, parker, simstrand. Ett förskräckligt fult område, stadens avstjälpningsplats. På kartan utmärkt som Borgarparken? Sälj åt privata till tomtmark. Områdets byggande lämnade på hälft. Alltför vackert område för industrier. Tornhus till stranden. Stökig/sjabbig småindustri. Stranden till annan användning. Industrihallar bort från vackra strandtomter. Tomt utrymme som kan utnyttjas till allmän service, motionsställen mm.

Vore trevligt att vara med och utveckla området. Modiga nya idéer.

Månviken: (5)
Ett bostadsområde med dålig vägförbindelse, saknas infra och vägar och kanske fler tomter för boende.

Uddnäsvägen och stranden nedanför: (1)
Organisera bättre båtarnas vinterförvaring.

Vastaajien kommentteja
Respondenternas kommentarer
Poeple's comments

Skogen: (9)
Nuvarande grönområde är alltför stort och användarmängden förhållande vis låg. Mindre parker runtom på Vasklot samt att utnyttja stränderna. Spånbanan betjänar i dagsläge en ganska liten folkmängd. Området borde utnyttjas effektivare för bostadsbyggande. Vasa är en havsstrandsstad med få bostäder med havsutsikt. I trafiksammanhang skulle bulevarder vara att föredra, samt esplanader, vilka skulle öka grönheten mitt i ett stadslikt våningshusområde. Området skulle också kunna lämnas som ett betydligt mindre parkområde till närrekreationsområde. Snöavstjälpning, men ingen städning på våren. Dammen/tjärnen har vuxit igen. Har tidigare varit lekplats för fiskar. Klipporna kring tjärnen har tidigare varit valborgs picknik plats. Området kunde återställas, muddras och klipporna tas i bruk och sätta dit t ex bänkar.

Talko.

Kommentit / Kommentarer / Comments
Ongelmallinen paikka / Problematiskt ställe / Problematic place

Vastaajien kommentteja
Respondenternas kommentarer
Poeple's comments

Sockerfabriksområdet: (40)
Centralisera industrin till hamnområdet och bygg om hela sockerfabriksområdet. Fabriksbyggnader i fallfärdigt skick, fabriken skall bort, riv silorna, farligt. Området bör snyggas upp, bra plats att bygga höghus och göra en strandpromenad. Fula byggnader på fint ställe. Förbättra simstranden. Vackra byggnader borde tas i bruk och tas vara på, ex föreningar, kulturevenemang. Gamla sockerfabriken står till största delen oanvänt, finns stora möjligheter för endera företagscentrum eller riv nyare delarna och bygg bostäder, området är stort, outnyttjat och bara väntar. Bygg ett fantastiskt bostadsområde i bruksstil.
Vackra gamla fabriksbyggnader bör utnyttjad för bostadsbruk, de skulle inte få rivas, utan repareras/renoveras.
Bygga ut småbåtshamnen vid sidan av den existerande, kunde finansieras med hamnavgifter för boende i närheten. Boende och service, kultur, nöjen, vilket hela staden och turister kunde njuta av. Riv de fula vita lagerhallarna och behåll de vackra tegelbyggnaderna. Nedslitet område med enorm potential. Loft-bostäder av de gamla fabriksbyggnaderna, i fall inte ekonomiskt lönsamt, riv och bygg nytt. Ingen vits att spara om ingen ens vet vad som finns och ingen kan använda. Byggnaderna är mögliga. Städa och gör i ordning, området har blivit en avstjälpningsplats.
Sockerfabriken är ett historiskt monument och behöver bevaras, men inte de fula lagerhallarna. Måste städas upp, men inga höga hus får byggas, kanske något marint center.
Strandområdet dåligt utnyttjat, har en fantastisk utsikt, eventuellt kunde man bygga en allmän bastu eller badhus som kunde tjäna alla boende och bli en miljö dit Vasabor kunde komma. Strandpromenad kring hela Vasklot, som skulle öka tillgängligheten för alla.
Gamla fotbollsplan/ishockeyrink alldeles förfärliga.

Invånarförening kunde eventuellt administrera detta, eller t ex med frivillig arbetskraft eller evenemangs arrangörer, talko, hyresgäst.

Vastaajien kommentteja
Respondenternas kommentarer
Poeple's comments

Kartpunkter utanför Vasklot: (4)
Dämm upp och bygg slussar för båttrafiken, lyft vattennivån i hela fjärden så att stränderna hålls och man kan bygga dit (Södra stadsfjärden)
Korsningen stockas lätt vid trafik från Vasklot (t ex då båten anländer) stockningens påverkan ända från hamnen till denna korsningen (Skolhusgatan/Vasaesplanaden)

Staden skulle tjäna på att sälja tomter (Södra Stadsfjärden)

Wasalandia området: (52)
En dyster syn, en skam för staden, fult och farligt, på paradplats, tråkigt välkomnande för turister. Lockar till förstörelse. Hit behövs något nytt, bygg ett trivsamt och modernt bostadsområde, gör till grönområde, park eller något som invånare har nytta av, ideal som företagstomt, våningshus, mataffär, lekplatser, ett eller två tornhus, butik, cafeteria, restaurang, konsertplats, sommarteater, rondell
Bra förbindelse till stan. Farlig övergång över tågbanan.

Ifall detta var en park och här skulle finnas service eller ett idrottsområde skulle jag använda det. Trevliga bostadsområden och grannsamverkan. Städa upp fast med talko, turisterna ser ju detta skräp från Wasalandia, då de kommer med båt.

Waskia Tropiclandia: (7)
Bygg en ordentlig badinrättning eller utöka med andra verksamheter. Hela området kräver restaurering, Tropiclandia har levt ut sin storhetstid, platsen har fin potential, idagsläget oskött, kunde vara ett trivsamt parkområde. Finns möjlighet till en trivsam mångsidig strand, simstranden och dess omgivning bör städas.

Huomioita
Anmärkningar
Notes

Yhteenveto / Summary / Summary

Kaikki Fennoa ja Wasalandiaa koskevat kommentit olivat yhteneväisiä: purkakaa ja kehittäkää.
Sokeritehdasta koskevat kommentit olivat yhteneväisiä siltä osin, että alue on siivottava ja kunnostettava, ja että aluetta ei tällä hetkellä käytetä täysmääräisesti, mutta siinä mielipiteet eroavat, että voidaanko kaikki vai ainoastaan osa purkaa tai säilyttää. Myös siinä on mielipide-eroja, mitä voidaan rakentaa: asuntoja, yrityskeskus, kulttuurikeskus, korkeaa vai matalaa. Rantojen kunnostaminen ja rantareitti ovat myös mukana.

Alla kommentarer om Fenno och Wasalandia var enhälliga, riv bort och utveckla.
Kommentarerna om Sockerfabriken är överens till den delen att området bör städas och rustas upp, och att området inte utnyttjas fullt ut i dagsläget, men om allt kan rivas eller enbart vissa delar eller bör allt bevaras delar åsikterna. Åsikterna delas också gällande vad som kan byggas, bostäder, företagscenter, kulturcenter, högt eller lågt. Strändernas upprustning och en strandpromenad finns också med.

MUU MAINITSEMINEN ARVOINEN PAIKKA / ANNAN PLATS SOM ÄR VÄRD ATT UPPMÄRKSAMMAS / PLACE WORTH OF ATTENTION

Muu mainitsemisen arvoinen paikka
Annan plats som är värd att uppmärksammas
Place worth of attention

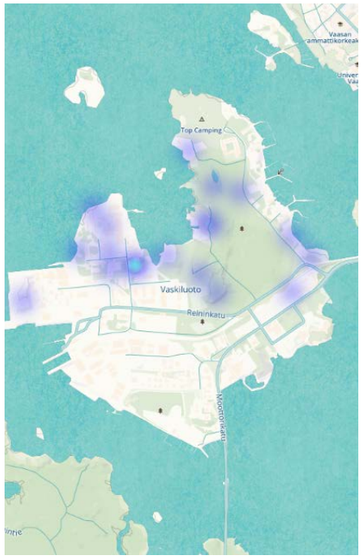

Minä asun Vaskiluodossa
Jag bor i Vasklot
I live in Vaskiluoto

Olen kiinnostunut asumaan
Jag är intresserad av att bo
I am interested in living

Töskentelen tai omistan kiinteistön
Arbetar eller är fastighetsägare
Work or own some property

Vietän vapaa-aikaa - puisto, rannat
Spenderar fritid - parker, stränderna eller liknande
Spend free time - park, seashore

Vietän vapaa-aikaa turistina
Brukar turista
Spend free time as turist - harbor, Tropiclandia, hotel etc

Minulla ei ole mitään suhdetta Vaskiluotoon
Jag har ingen relation till Vasklot
I have no relation to Vaskiluoto

Ikä < 24
Ålder
Age

Ikä 25-34
Ålder
Age

Ikä 35-49
Ålder
Age

Ikä 50-64
Ålder
Age

Ikä > 65
Ålder
Age

Suomi
Finska
Finnish

Ruotsi
Svenska
Swedish

Jokin muu kieli
Något annat språk
Other language

Olen opiskelija
Studerande
Student

Olen työssä
Arbetstagare
Employed

Yrittäjä
Företagare
Enterpreneur

Olen työtön / Perhevapaalla
Arbetslös / Familjeledig
Unemployed / Parental leave

Olen eläkkeellä
Pensionär
Pensioner

Kommentit / Kommentarer / Comments

Muu mainitseminen arvoinen paikka/ Annat plats som är värd att uppmärksammas/ Place worth of attention

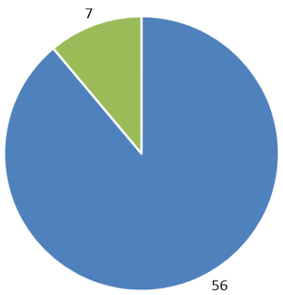

63 Pistettä kartalla
63 Kartpunkter
63 Map points

89 % Kommenttia
Kommentarer
Comment

11 % Pelkkä karttapiste
Endast kartpunkt
Just a mappoint

Vastaajien kommentteja
Respondenternas kommentarer
Poeple's comments

Leirintäalue: (2 karttapistettä/2 kommenttia)
Uimarannat ovat tärkeitä. Lomailun kannalta tärkeä paikka. Viihtyisä. Lisää ulkopaikkakuntalaistenkin positiivista suhtautumista Vaasaan.

Fennon alue: (1/1)
Vanhat talot tulisi purkaa. Alueelle voisi rakentaa kerrostaloja.

Satama-alue: (2/2)
Isompi pienvenesatama, talvisäilytystä vapaa-ajan veneille, voisi laajentaa, viihtyisämmäksi ja houkuttelevammaksi.

Lumenkaatopaikan ja EPV:n väliset teollisuusalueet : (6/6)
Yrityksille hyvä tila (Reininkadun ja rautatien välillä). Lumenkaatopaikkoja tarvitaan, mutta ehkä aluetta voisi hyödyntää paremmin, esim. mäenlaskupaikkana talvisin. Tarvitaan suunnittelua, kun hiiltä ei enää käytetä. Ellei voimalaitos ei aio asentaa melusuojaa, on parempi, että koko laitos siirretään muualle.

Tropiclandian lounaispuolen teollisuusalueet: (5/5)
Toimintaa Moottorikadun molemmille puolille. Isot tulevat ja lähtevät työkoneet estävät muuta liikennettä. Vaaratilanteita voi syntyä etenkin jos/kun liikennemäärä Sundomiin lisääntyy. Voiko Sundomiin kulkeva liikenne siirtää? Leirintäalueen voisi pitkällä tähtäimellä parhaiten siirtää Tropiclandian viereen. Uskomatonta, että yritys käyttää erittäin hienoa tonttia kuorma-autojen pysäköintipaikkana. Täällä on uskomattoman hienoja vanhoja rakennuksia joista väki voisi innostua, jos rakennettaisiin industrial-tyyppisiä asuntoja.

Vastaajien kommentteja
Respondenternas kommentarer
Poeple's comments

Kuulahti: (5/1)
Kulttuurihistoriallisesti hienoja ja arvokkaita huviloita. Hieno katuympäristö. Meri ja luontoarvoja, mm. harvinaisia lintuja. Hieno lahti, jota voisi käyttää virkistykseen.

Niemeläntie ja alapuolella oleva ranta: (4/4)
Vanhat vaasalaiset puhuvat Niemelän kahvilasta. Jos aikomuksena on sijoittaa rakentamista Wasalandian alueelle, ja yleisesti oletetaan, että asukasmäärä lisääntyy, tämä voisi olla erinomainen paikka ravintolalle/kahvilatoiminnalle. "Terijoen huvilat". Kaupungin tulisi kehittää aluetta yhdessä seurojen kanssa. Niin kaunista.

Metsä: (13/13)
Ihan turha tyhjä alue. Koteja pystyyn vaan, saadaan elämää vaskiluotoon. Wasalandian alueen ja metsän reunoille voisi ainakin rakentaa 5-6 kerroksisia taloja. Kunnon kaupunkikortteleita ja toimiva julkinen liikenne, ei tornitaloja. Raidebussi käyttöön pikimmiten. Ympärille rakennuksia (myös korkeaa) ja keskelle iso puisto. Pala Vaasan kulttuurihistoriaa. Kauhea nähtävyys turisteille (Niemeläntien metsänpuoleinen alue).
Metsä lähellä ydinkeskustaa. Vaskiluodon metsää ei saa supistaa, siitä ei saa tulla puisto. Tämä pieni metsä on elintärkeä, vihreä keuhko ja uskomaton aarre, johon matkailijat hakeutuvat. Säilyttäkää latu ja kuntorata. Hieno metsä, jossa hyvä pururata ja ovela zip park, pitää säilyttää melkein sellaisenaan. Osmankäämikosteikko (pohjoisessa), josta puroyhteys mereen, hauet nousevat kutemaan tähän kosteikkoon.

Sokeritehtaan alue: (17/17)
Wärtsilän alueen kaavoittaminen niin, että etenkin Frilundintien puoleiset rakennukset mitoitetaan niin, että suuruudeltaan ja tyyliltään sopivat sokeritehdasympäristöön ja että myös viheralueita säästetään/rakennetaan. Vaskiluodon bussin kääntöpaikka. Upeita asuintaloja tänne. Vaasan kanoottikerho. Säilyttäkää hieno asuinalue, myös alueen saavutettavuus ja rakennusten uudelleenkäyttö tulisi ottaa huomioon. Ranta yleiseen käyttöön. Arvokas alue, säilyttämisen ja kunnostamisen arvoinen. Tässä olisi mahdollisuus tehdä jotain mitä ei ole missään muualla. Tyylikkäitä loft-asuntoja meren rannalle, tämä nostaisi koko alueen brändiä ja parantaisi Vaskiluodon houkuttelevuutta. Musiikkitalo, jossa musiikista saa nauttia merinäkymällä. Voisi toimia fantastisena virkistysalueena.

Vastaajien kommentteja
Respondenternas kommentarer
Poeple's comments

Karttapisteitä Vaskiluodon ulkopuolella: (2/2)
Merimetsot pois Onkikarilta ja Juckasgrynnanilta. Hienoin näkymä Vaasaan päin. (Myrgrundin sillalta).

Wasalandian alue: (2/2)
Käyttämätön Wasalandian aluetta pitää kehittää ja saada käyttöön, lähikauppa, asuntoja, yrityksiä ja palvelua.

Camping området: (2 kartpunkter/2 kommentarer)
Simstränderna är viktiga. Viktigt ställe för semestrar. Trivsamt. Ökar positivt förhållningssätt för icke Vasabor.

Fenno området: (1/1)
Gamla hus bör rivas. Området kunde bebyggas med våningshus.

Hamn området: (2/2)
Större småbåtshamn, vinterförvaring för fritidsbåtar, kunde göras större, trivsammare och mera attraktivt.

Industriområdena från snöavstjälpningsplatsen-> EPV: (6/6)
Bra utrymme för företag (mellan Reinsgatan och järnvägen). Snöavstjälpningsplatser behövs, men kanske detta område kunde nyttjas bättre, t ex pulkbacke vintertid. Planering behövs då kolet inte längre används. ifall kraftverket inte tänker göra bullerskydd, är det bäst att hela verket flyttas någon annanstans.

Industriområden sydväst om Tropiclandia: (5/5)
Verksamhet på båda sidor av Motorgatan. Stora arbetsmaskiner som ska in/ut hindrar övrig trafik. Det kan uppstå farliga situationer i synnerhet om/då trafikmängden ökar till o från Sundom. Kan Sundom-trafiken flyttas? Campingen kunde lämpligen på sikt flyttas bredvid Tropiclandia. Otroligt att ett företag har en väldigt fin tomt som parkeringsplats åt lastbilar. Här finns otroligt fina gamla byggnader, vilka kunde intressera folk om de byggdes om till industrial typiska bostäder.

Kommentit / Kommentarer / Comments
Worth of atention / worth of atention/ worth of atention

Vastaajien kommentteja
Respondenternas kommentarer
Poeple's comments

Månviken: (5/1)
Kulturhistoriskt fina och värdefulla villor. Vacker gatumiljö. Havet och naturvärden, bl a sällsynta fåglar. En vacker vik som kunde utnyttjas för rekreation.

Uddnäsvägen och stranden nedanför: (4/4)
Gamla Vasabor talar om Niemeläs Cafe. Om man tänker sig att bygga ut Wasalandiaområdet för boende och allmänt tänker att invånarantalet kommer att öka kunde detta vara en utmärkt plats för restaurang/caféverksamhet. "Terijoki villorna". Staden borde utveckla området tillsammans med föreningarna på området. Så vackert.

Skogen: (13/13)
Helt onödigt tomt område, bygg bostäder så det fås liv till Vasklot. Till Wasalandia området och skogskanten kan man bygga åtminstone 5-6 våningars hus, ordentliga stadskvarter och fungerande kollektivtrafik, inga tornhus. Rälsbuss bör tas i användning genast. Bygg runt kanterna (även högt) och en park i mitten. En del av Vasas kulturhistoria. En förskräcklig syn för turister (Uddnäsvägens skogssida)
Skog nära kärncentrum. Vasklotskogen får inte förminskas, får inte bli en park. Den här lilla skogen är livsviktig, en grön lunga och en otrolig skatt dit turister söker sig. Bevara skidspåret och joggingbanan. Fin skog med bra spånbana och fiffig zip park, bör bevaras nästan som nu. Kaveldunvåtmarken (i norr), med förbindelse till havet, gäddorna vandrar upp hit för att leka.

Sockerfabriksområdet: (17/17)
Att Wärtsiläs område planeras så att speciellt byggnaderna mot Frilundsvägen dimensioneras så att de storleksmässigt och stilmässigt passar ihop med Sockerfabriksmiljön och att också grönområden sparas/anläggs. Vändplats för Vasklot bussen. Snärtiga bostadshus hit. Vasa Kanotklubb. Bevara det fina bostadsområdet, bör också beakta tillgängligheten till området och byggnadernas återbruktagning. Stranden till allmän användning. Värdefullt område, värt att skydda och restaurera. Här skulle finnas möjlighet att göra något som inte finns någon annanstans. Stiliga loft-bostäder nära havet, skulle höja områdets "brand" och förbättra Vasklots attraktion. Musikhus, där man kan njuta av musik med havsutsikt. Kunde fungera som ett fantastiskt rekreationsområde.

Vastaajien kommentteja
Respondenternas kommentarer
Poeple's comments

Kartpunkter utanför Vasklot: (2/2)
Skarvarna måste bort från Metgrund och Juckasgrynnan. Finaste utsikten mot Vasa (från Myrgrundsbron).

Wasalandia området: (2/2)
Wasalandias oanvända område bör utvecklas och fås i användning, närbutik, bostäder, företag och service.

Huomioita
Anmärkningar
Notes

Yhteenveto / Summary / Summary

Huomionarvioisia paikkoja ja eniten karttapisteitä saaneita paikkoja olivat metsä ja sokeritehtaan alue. Mielipiteet metsästä ovat jakautuneita. Toisaalta sitä ei saisi supistaa, eikä siitä pitäisi tulla puistoa, se on elintärkeät keuhkot ja uskomaton aarre, johon myös matkailijat hakeutuvat. Toisaalta metsä tulisi antaa tilaa rakentamiselle kokonaan tai reunoiltaan. Sokeritehtaan alue: suunniteltavat ja rakennettavat tehdas-/teollisuusrakennukset tulee sovittaa tyylillisesti ympäristöön. Linja-autojen kääntöpaikka ja asuinalueen säilyttäminen arvokkaiden rakennusten takia. Ranta yleiseen käyttöön.

De platser som är värda att uppmärksammas och som fick flest kartpunkter var skogen och sockerfabriksområdet. Skogen delar åsikterna mellan att den inte förminskas och bli en park, den är en livsviktig lunga och en otrolig skatt dit även turister söker sig, till åsikter om att skogen skall bebyggas helt eller längs kanterna. Sockerfabriksområdet, att de fabriksbyggnader/ industribyggnader som planeras och byggs stilmässigt passar ihop med miljön på området. Vändplats för buss och att bostadsområdet bevaras pga värdefulla byggnader, samt att stranden blir till allmän användning.

Muita ideoita tai ajatuksia, jotka haluat jakaa kanssamme?
Några fler idéer eller kommentarer som du vill dela med dej?
Any idea or comment which you wanna share?

Vastaajien kommentteja
Respondenternas kommentarer
Poeple's comments

Liikenne:
Älkää rakentako liian paljon asuintaloja, Vaskiluodon sillasta tulee helposti liikenteen pullonkaula. Annettiin erilaisia vaihtoehtoja liikenteen ratkaisemiseksi, jos uusia asuinalueita ja uutta teollisuuttaa tulee Vaskiluotoon. Miten liikenne järjestetään Vaskiluodossa? Miten Vaskiluodon silta selviää liikenteestä? Miten Vaasanpuistikon ja Koulukadun risteys toimii? Katuja tulisi muuttaa yksisuuntaisiksi. Liikenneympyröitä esitetään tässä myös isompiin risteyksiin. Moottorikatu ja Reininkatu yhdeksi, mieluummin nelikaistaiseksi pääväyläksi. Halmemäen kohdalle uusi liittymä satamatiehen, kaupunkiin ja Sundomiin. Kaikki liikenne Wärtsilän alueelle tulee ohjata Reininkadun kautta, ajoliittymä sataman puolelta. Koko satama, Reininkatu ja Wasalandian alue on Vaasan käyntikortti. Siksi kaupunkiin johtavaa reittiä pitäisi suunnitella mahdollisimman houkuttelevaksi. Pitkällä tähtäimella raskas liikenne tulisi ohjata kaupungin ulkopuolelle. Suunniteltu Satamatie on yksi vaihtoehto. Satamaliikenne ja Wärtsilän liikenne voisi kulkea Wasalandian eteläpuolella, Sahakadun ja Reininkadun kautta teollisuusalueille.
Ohjatkaa sokeritehtaan alueelle kulkeva asuinliikenne Wasalandian pohjoispuolelle, Kuulahdenkadun ja Kaarlentien kautta Teollisuuskadulle ja Frilundintielle.
Energiakaupunki Vaasan tulisi kannustaa asukkaitaan ilmastoviisaaseen -elämään, esim. tarjoamalla aidosti houkuttelevat julkisen liikenteen palvelut sekä ottaa tavoitteekseen olla (ainakin) Suomen paras pyöräilykaupunki kehittämällä kevyen liikenteen väyliä.
Junaradalle ratikka liikkumaan yleisenä kulkuvälineenä. Junarata menee jo satamaan, hyödyntäkää sitä paikallisliikenteessä sekä tavaratoimituksille. Sulkekaa Vaasanpuistikko autoliikenteeltä ja avatkaa se joukkoliikenteelle.
Veneilyyn liittyvä toiminta on vielä nykyään hyvin toimivaa ja hyvällä paikalla. Jos maankohoaminen jatkuu, voi edessä olla aikojen kuluessa ainakin purjeveneilyn siirto muualle. Jo nyt tästä kannattaisi luoda suuntaviivoja. Yleiskaavassa on siltayhteys Pikisaareen Palosaarelle merkittynä, jo senkin vuoksi on syytä jotain visioida pitkäntähtäyksen näkymiä.

Vastaajien kommentteja
Respondenternas kommentarer
Poeple's comments

Metsä/Luonto:
Säilyttäkää Vaskiluodon metsä, tie joukkoliikenteelle nykyisen leirintäalueen ja Kuulahden välillä olisi hyvä joukkoliikenteelle mutta metsälle tuhoisa! Ei liikaa metsänkaatoa Vaskiluodon metsä on säilytettävä luonnonvaraisena. Luonto pitää ihmiset terveinä. Vaskiluodon ulkoilualueen säilyttäminen on tärkeää, mutta sitä on varaa supistaa reunoilta, jotta uusille asuinrakennuksille jäisi tilaa. Vaskiluodon metsä on kaikkien vaasalaisten käyttämä ulkoilualue ja virkistysalue. Tärkeä niille, joilla ei ole autoa keskustassa. Säilytettävä, jotta Wärtsilän ulkomaalaiset vieraat näkisivät ja kokisivat heille eksoottisen suomalaisen metsän, jossa voi liikkua vapaasti. Kävelyreitti rantaa pitkin.

Asuntoja:
Tyylikkäät, vanhat ja historialliset tehdasalueet pitäisi ottaa käyttöön asutukseen ja yrittämiseen. Sen kaltaista ympäristöä ei uutta rakentamisella voida saavuttaa. Uusia kerrostaloja vanhalle leirintäalueelle, Fennon alueelle ja sillan lähelle. Leirintäalue voidaan siirtää muualle. Kunhan Niemeläntien ja Kuulahdentien välissä säilyy suuri yhtenäinen (lukuun ottamatta pyörätien läpikulkua) metsäalue, muutoin saa kaavoittaa ja rakentaa Vaskiluotoon paljonkin.
Kaupunkiin rakennettu kovasti esim. Klemettilän alueelle paljon kerrostaloja, jotka mahdollistavat sen kaltaisen asumisen suurelle määrälle. Vaskiluoto voisi olla "pienemmän mittakaavan rakentamisen" alue. Vaskiluodossa tarvitaan luonnonläheistä asumista ja monia virkistysmahdollisuuksia.
Onko asumisen/palveluiden lisäämistä realistista ajatellen sitä, että yritykset muuttavat pois keskustasta, kun ne ovat liian lähellä asumista ja häiritsevät?
Kehittäkää jo olevia asuinalueita ja rakentakaa käyttämättömille paikoille, on olemassa paljon tyhjiä tontteja ja varastorakennuksia, johon voisi rakentaa asuntoja ilman että luontoalueille pitäisi rakentaa.
Vanhaa asuinrakennuskantaa ei saa purkaa vaan kunnostaa ja kunnioittaa koska se on aitoa Vaskiluotoa. Alueella voi kyllä tiivistää, mutta ei kovin korkeita taloja vaan rivi-, paritaloja rakentamalla.
Vaskiluotoon mahtuisi iso juhlasali, jossa voisi pitää isoja juhlia. Sellainen puuttuu nyt Vaasasta, sillä kaupungintalokin on liian pieni saleineen.

Vastaajien kommentteja
Respondenternas kommentarer
Poeple's comments

Muuta:
Etenkin Vaskiluodon länsipuoli satama-alueineen ja muineen on Etenkin Vaskiluodon länsipuoli, mm. satama, on melko rumaa aluetta. Voisiko sitä täydentää puilla tai peittää esim. joitain rakennuksia kasvillisuudella, viherseinillä tai katoilla. Tietenkin myös Wasalandian alue hylättynä on yksi ruma kohde, johon olisi kiva saada toimintaa tai metsittää alue uudelleen. On olemassa paljon ränsistyneitä teollisuusalueita ja vesakkoalueita, joita pitää uudistaa mutta jättäkää tiettyjä alueita (esim. Sokeritehtaalla) "kaupunkikesannoksi" omalla viehätyksellä. Älkää suunnitelmissa unohtako kasvillisuutta teollisuusalueille. Myykää Vaasaa rannikkokaupunkina rantoineen, eikä "rautatien" takana olevana kaupunkina.
Taiteilijoille oma paikka, jossa heillä olisi työhuoneet lähellä toisiaan. Näin he voisivat tehdä yhteistyötä ja poikkitaiteellisia projekteja ja suunnitella kaupunkiin mieltä nostattavaa kulttuuria. Kuvataide ja äänitaide sekä tanssi!
Eteläistä kaunpunginselkää tulisi ruopata ennen kuin siitä tulee liian matala ja kasvaa umpeen. Luultavasti pitäisi olla vielä yksi vesi- (ja pienveneväylä) Hietalahden sillan länsipuolella Eteläisen ja Pohjoisen kaupunginselän välillä, jotta vesi kiertäisi paremmin. Ottakaa huomioon, että voimalaitos ei pysy mukana energiakehityksessä ja on pian purkukohde. Murskaimen tuottama äänihaitta otettava tosissaan.
Vaskiluodosta löytyy mahtavia asemakaavoja viime vuosisadan alusta ja sitä edellisen lopusta. Niistä voisi kenties ottaa joitain ideoita käyttöön.
Vuonna 1856 päätettiin, että rannat ovat kaikille, joten on tärkeää, että leirintäalue pysyy paikallaan. Muuten menetämme kasvavan matkailijaryhmän. On tärkeää panostaa leirintäalueeseen, koska hyvien, mukavien ja kauniiden paikkojen maine leviää nopeasti. Nyt on aika laittaa tämä vuosikymmeniksi oman onnensa nojaan jätetty alue vihdoin kuntoon.

Muita ideoita tai ajatuksia, jotka haluat jakaa kanssamme?
Några fler idéer eller kommentarer som du vill dela med dej?
Any idea or comment which you wanna share?

Vastaajien kommentteja
Respondenternas kommentarer
Poeple's comments

Trafik:
Bygg inte för mycket bostadshus, Vasklotbron blir snabbt en flaskhals för trafiken. Olika alternativ för hur man kan lösa trafiken ifall Vasklot byggs ut med nya bostadsområden och nya industrier gavs. Hur skall trafiken ordnas på Vasklot? Hur skall Vasklot bron klara trafiken? Hur skall det fungera vid korsningen Vasaesplanaden-Skolhusgatan? Gator borde göras enkelriktade. Rondeller föreslås här också vid de större korsningarna. Slå ihop Motorgatan och Reinsgatan, hellre en fyrfilig huvudled. Vid Halmesmäki en ny anslutning till hamnvägen, stan och Sundom. All trafik till Wärtsiläs område bör ledas via Reinsgatan och ha infart från hamnsidan. Hela hamnen, Reinsgatan, och Wasalandiaområdet är visitkortet för Vasa. Därför borde man planera rutten in till stan så att den är så tilltalande som möjligt. I förlängningen borde den tunga trafiken ledas så att den inte går genom stan. Den planerade Hamnvägen är ett alternativ. Hamntrafiken och Wärtsilätrafiken skulle kunna dras söder om Wasalandia, via Såggatan och Reinsgatan ut till industriområdena.
Dra bostadstrafiken ut till sockerfabriksområdet norr om Wasalandia, via Månviksgatan och Karlavägen till industrigatan och Frilundsvägen.
Energistaden Vasa borde uppmuntra invånarna till ett climate smart liv, t ex genom att erbjuda verkligt lockande service för kollektivtrafiken samt sätta som mål att vara (åtminstone) Finlands bästa cykelstad genom att utveckla lättrafiklederna.
Spårvagnar på tågbanan som allmänt trafikmedel. Tågbanan går redan till hamnen, utnyttja den för lokaltrafiken och för godstransporter. Stäng Vasaesplanaden för biltrafik och upplåt den för kollektiv trafik.
Verksamhet för båtlivet är ännu på en fungerande och bra plats. Ifall landhöjningen fortsätter så kan det med tiden bli aktuellt med en flytt åtminstone för segelbåtarna. Redan nu borde man dra upp riktlinjer. En broförbindelse finns utsatt i generalplanen till Beckholmen, så här är det nu orsak att ha visioner på lång sikt.

Vastaajien kommentteja
Respondenternas kommentarer
Poeple's comments

Skogen/Naturen:
Behåll skogen på Vasklot, en väg för kollektivtrafik mellan nuvarande Camping och Månviken skulle vara bra för kollektivtrafiken men förödande för skogen! Hugg inte ner för mycket skog. Låt Vasklots natur vara orörd. Naturen håller människor friska. Det är viktigt att spara Vasklots friluftsområden, men det finns marginal att ta från kanterna, så nya bostadsområden ryms. Vasklots skog används av alla Vasabor som frilufts- och rekreationsområde. Viktigt för dem som inte har bil i centrum. Bör sparas för Wärtsiläs utlandsgäster, så de får se och uppleva för dem exotisk finländsk skog, där man kan röra sig fritt. Promenadrutt längs stranden.

Bostäder:
Stiliga, gamla byggnader och historiska industriområden bör tas i bruk för boende och företagande. Sådan omgivning kan inte uppnås genom att bygga nytt. Nya höghus till campingområdet, Fenno området och nära bron. Campingområdet kan flyttas någon annanstans. Bara det lämnas ett tillräckligt stort enhälligt skogsområde (med genomgående cykelvägar) mellan Uddnäsvägen och Månviken kan man planera och bygga mycket till Vasklot.
I stan har byggts mycket, t ex på Klemetsö många höghus, där det möjliggör sådan typ av boende för många människor. Vasklot kunde byggas "i mindre skala". Vasklot behöver naturnära boende med många rekreationsmöjligheter.
Är det realistiskt att öka mängden boende/service då man flyttar från centrum p.g.a. det är för nära boende och störande?
Utveckla bostadsområden som redan finns och bygg till på sådana platser som inte används, finns massor med tomma tomter eller lagerbyggnader där man kunde bygga bostäder utan att behöva bygga på naturområden.
Gamla bostadsbyggnadsbestånd får inte rivas utan restaureras och respekteras, för det är det genuina Vasklot, men kan kompletteras, men inte med särskilt höga hus, utan genom att bygga rad- och parhus.
På Vasklot skulle rymmas en stor festsal, där man kunde ha stora tillställningar. Någon sådan finns inte idag i Vasa, för sådant är också stadshuset för litet.

Vastaajien kommentteja
Respondenternas kommentarer
Poeple's comments

Övrigt
Framförallt Vasklots västra del med hamnområdet och annat är ett ganska fult område. Kan det kompletteras med träd eller täckas med t ex växtlighet på byggnader, grönväggar eller gröntak. Även det övergivna Wasalandia området bör få verksamhet eller beskogas. Det finns många nedslitna industriområden och områden som är igenvuxna av sly som ska göras om till nytt, men lämna vissa områden (t.ex. vid Sockerfabriken) som ""urban vildmark"" som har sin egen charm. Glöm inte bort att planera in växtlighet på industriområdena. Sälj Vasa som en kuststad med stränder, inte som en stad bakom " järnvägen".
En egen plats för konstnärer, var de kunde ha arbetsrum nära varandra. Då kunde de ha samarbete och tvärkonstnärliga projekt och planera för att öka sådan kultur i staden som höjer stämningen. Bildkonst, ljudkonst och även dans.
Södra Stadsfjärden borde muddras innan den blir för grund och växer igen. Antagligen borde det finnas ännu en genomfart för vatten (och småbåtar) väster om Sandöbron mellan Södra och Norra Stadsfjärden så att vattnet kan cirkulera bättre.
Ta i beaktande att kraftverket inte hänger med i energi utvecklingen och kommer ganska snart att vara ett rivningsobjekt. Ljudproblem som krossningen medför bör tas på allvar.
Det finns fantastiska detaljplaner från det förra århundradets början och även slutet på det ännu tidigare. Från dessa kunde åtminstone några idéer tas i bruk.
1856 beslutades att stränderna i Vasa är till för alla, så det är viktigt att campingområdet hålls på sin plats där annars missar vi en växande grupp turister. Campingplatsen är det viktigt att satsa på för ryktet om bra, trevliga och vackra platser sprids snabbt.
Nu är det tid på att detta område, som lämnats åt sitt öde i årtionde, äntligen sätts i skick.