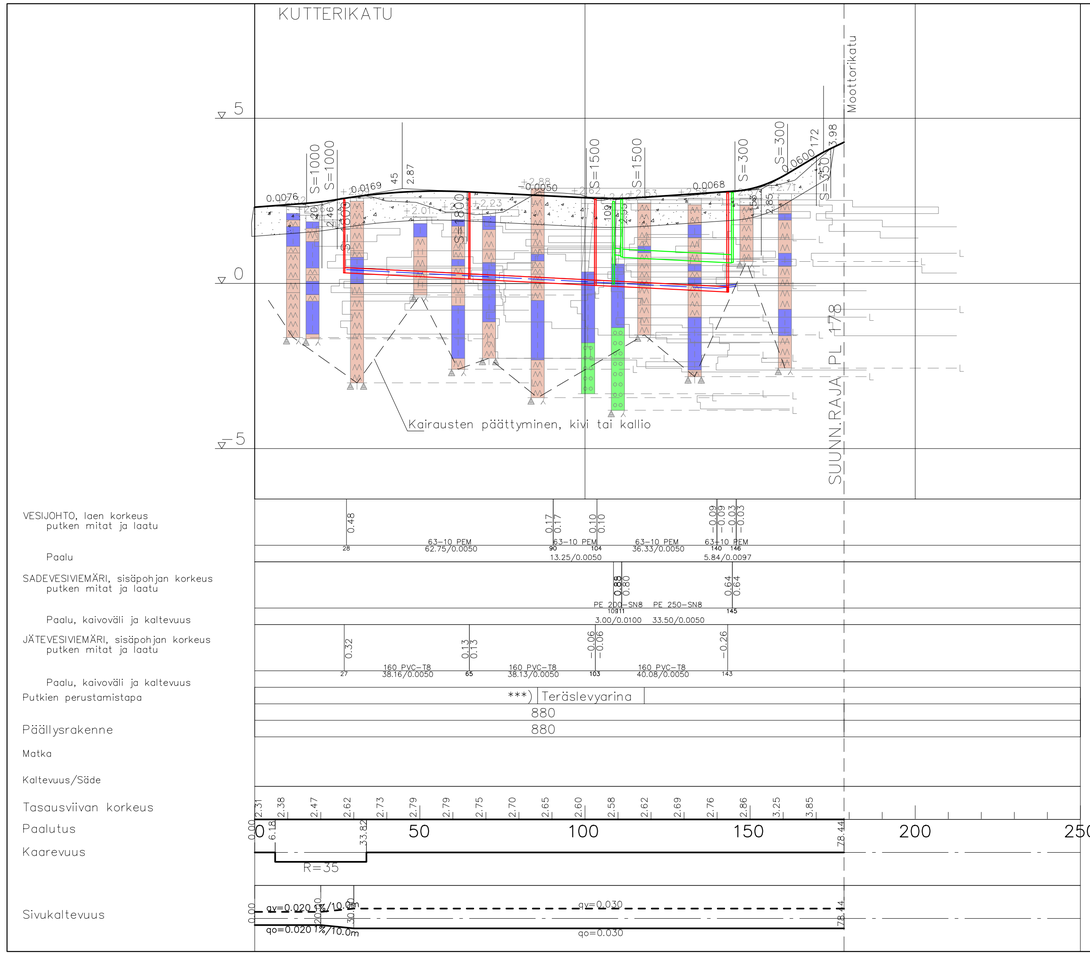

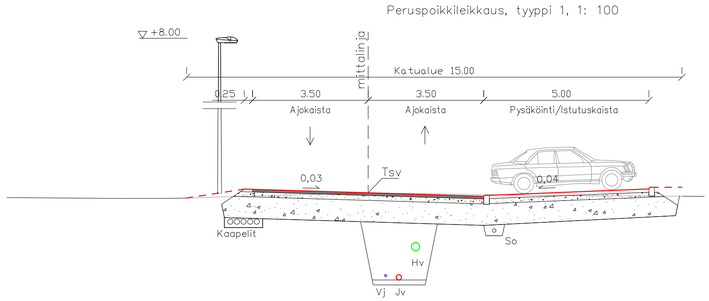

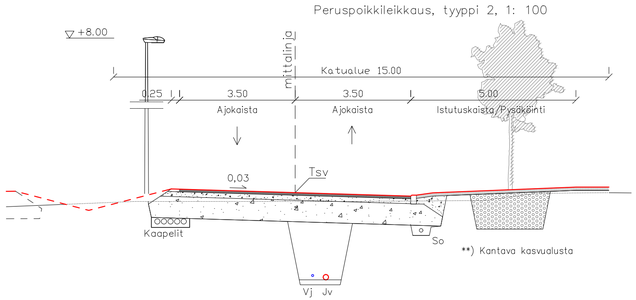

Maaleikkaus/maapenger:

Ajorata, rakenne		
AB 16	40	mm
ABK 22	40	mm
Kantava kerros KaM 0...32	150	mm
Jakavava kerros KaM 0...90	650	mm
*) Suodatinkangas, N3		
Yhteensä	880	mm

Maaleikkaus/maapenger:

Pysäköinti, rakenne		
KaM 0...8	100	mm
Kantava kerros KaM 0...32	150	mm
Jakavava kerros KaM 0...90	600	mm
*) Suodatinkangas, N3		
Yhteensä	850	mm

Huom;

Pohjatutkimusten perusteella pohjamaa on Kutterikadulla kivistä moreenia/täyttömaata. Pohjatutkimukset ovat päättyneet kiveen tai kallioon. Kalliopinnan korkeutta ei ole tutkimuksin varmistettu.

Vesihuoltokaivanto ulottuu osalla matkaa täyttökerroksen alla olevaan savikerrokseen. Suunnitelmassa on esitetty arvio ***) teräslevyarinan tarpeesta.

Huom *);

Suodatinkankaan tarve arvioidaan maaleikkauksen yhteydessä.

Huom **);

Kantava kasvualusta tehdään Vaasan kaupungin viherakentamis– yksikön valvonnassa.

MERKKI MÄRKE	MUUTOS ÄNDRING	PVM DATUM	SUUNN. PLAN.	TARK. GRANSK.

Tasokoordinaatisto: ETRS-GK22
Korkeusjärjestelmä: N2000

Vaasan kaupunki
Kuntatekniikka
Vasa stad
Kommunteknik

HYVÄKS. GODK.		
TARK. GRANSK.		
Vaasan Vesi Vasa Vatten		
LIIK.SUUN. TRAFIKPLAN.		
SUUNN. PLAN.	23.09.2025	Tiina Kristola
SUHDE SKALA 1:1000/ 1:100	PIIR.n:o RITN.nr a-2249/2	
LIITT.PIIRR.n:o SAMMANH.MED RITN.nr		
HYVÄKS. GODK.		

KESKUSTA

Kutterikatu, plv 0 - 178

Pituusleikkaus

hyväksytty