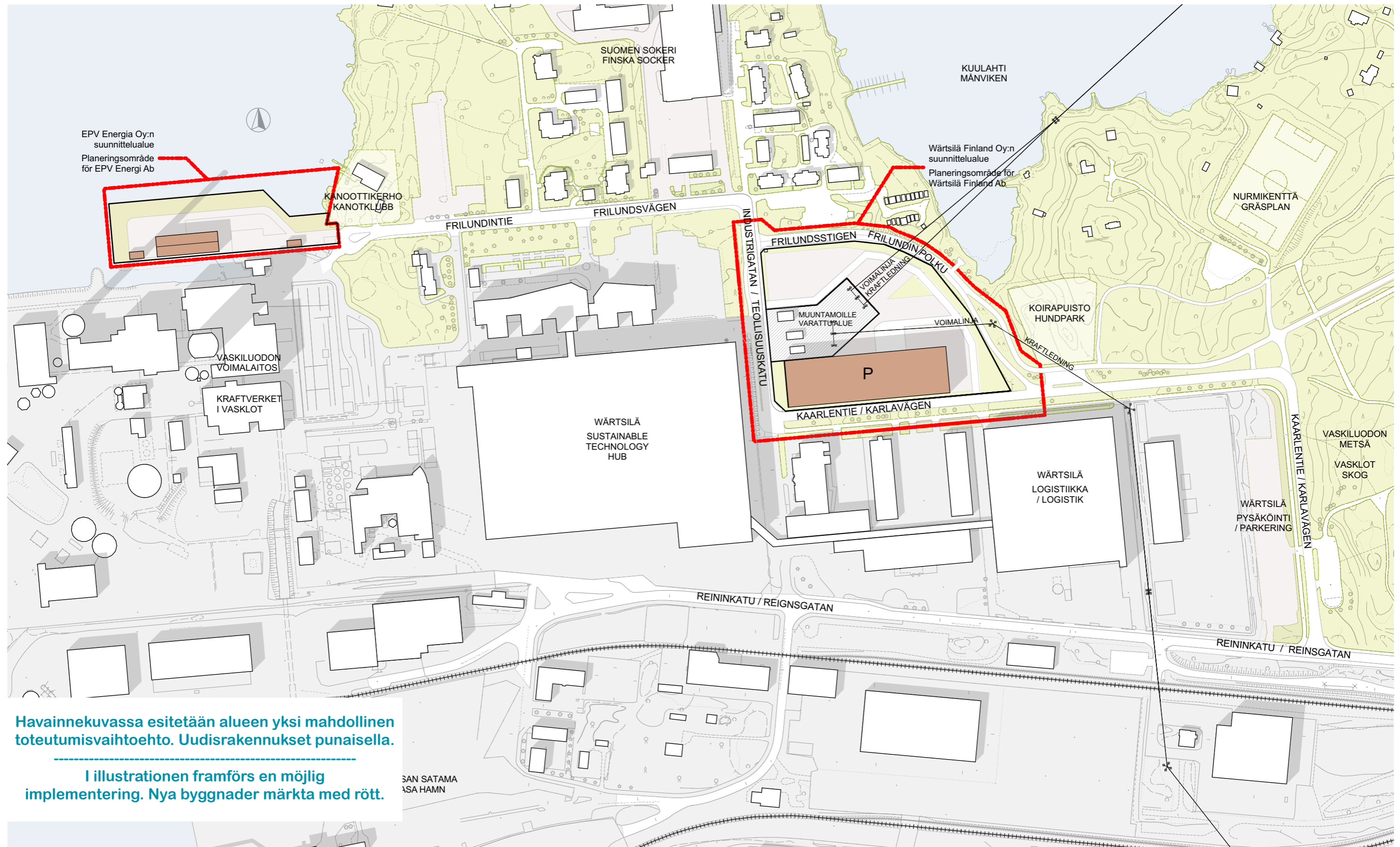




Sisällys	2
Asemakaavan havainnekuva 1:3000	3
Asemakaavan havainnekuva 1:2000	4
Rakeisuuskartta (rakennuskanta)	5
Mallinnusnäymät.....	6
Innehåll	2
Illustrationsbild av detaljplan 1:3000	3
Illustrationsbild av detaljplan 1:2000	4
Karta över byggnadsbestånd.....	5
Modellvyer	6



ASEMAKAAVAN HAVAINNEKUVA ILLUSTRATIONSBLD AV DETALJPLAN

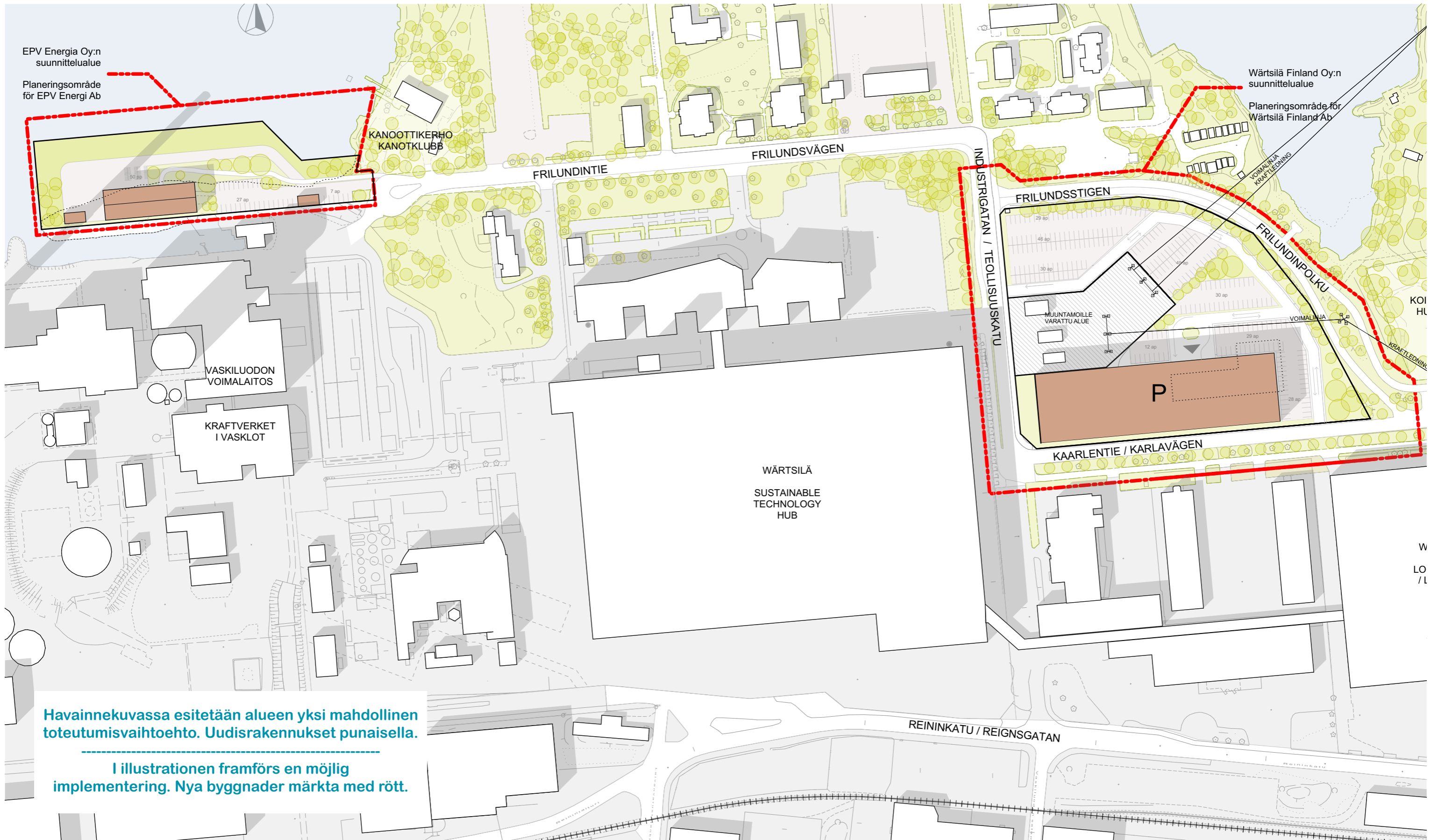


Havainnekuvasa esitetään alueen yksi mahdollinen toteutusvaihtoehto. Uudisrakennukset punaisella.

I illustrationen framförs en möjlig implementering. Nya byggnader märkta med rött.

SAN SATAMA
ÅSA HAMN

ASEMAKAAVAN HAVAINNEKUVA ILLUSTRATIONSBIKD AV DETALJPLAN



Havainnekuvasa esitetään alueen yksi mahdollinen toteutusvaihtoehto. Uudisrakennukset punaisella.

I illustrationen framförs en möjlig implementering. Nya byggnader märkta med rött.

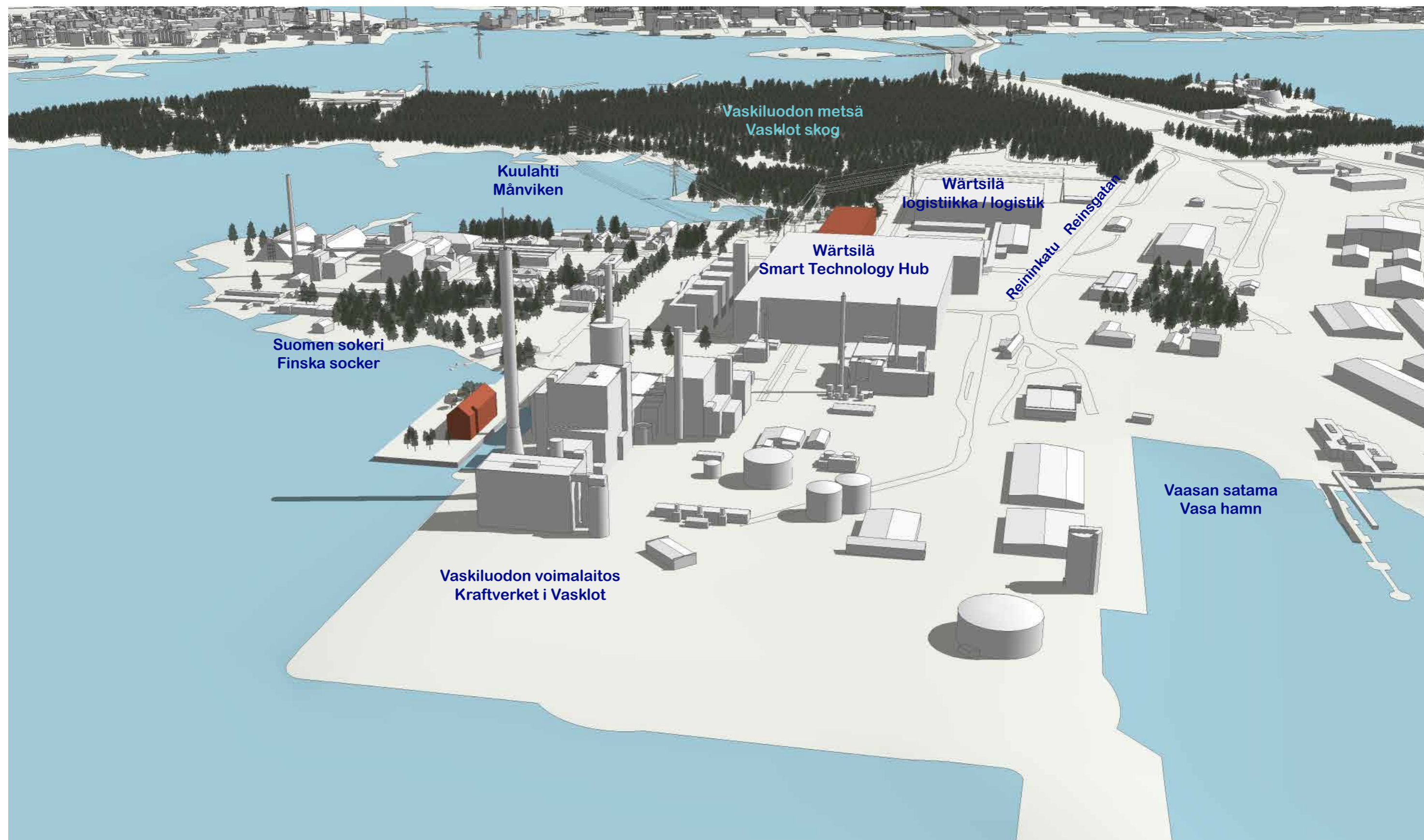
RAKEISUUSKARTTA (RAKENNUSKANTA) KARTA ÖVER BYGGNADSBESTÅND

V A S A .
V A S A .

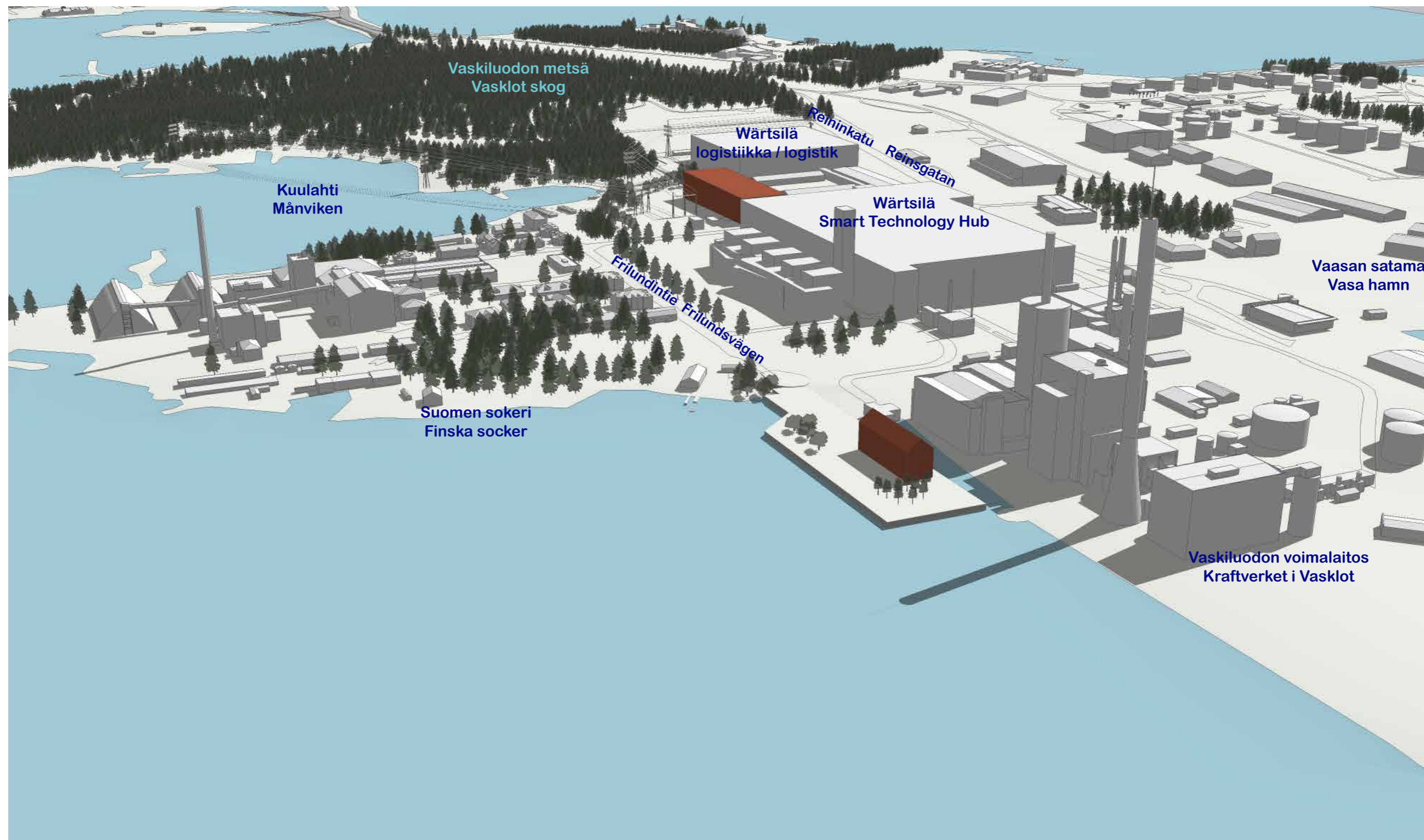


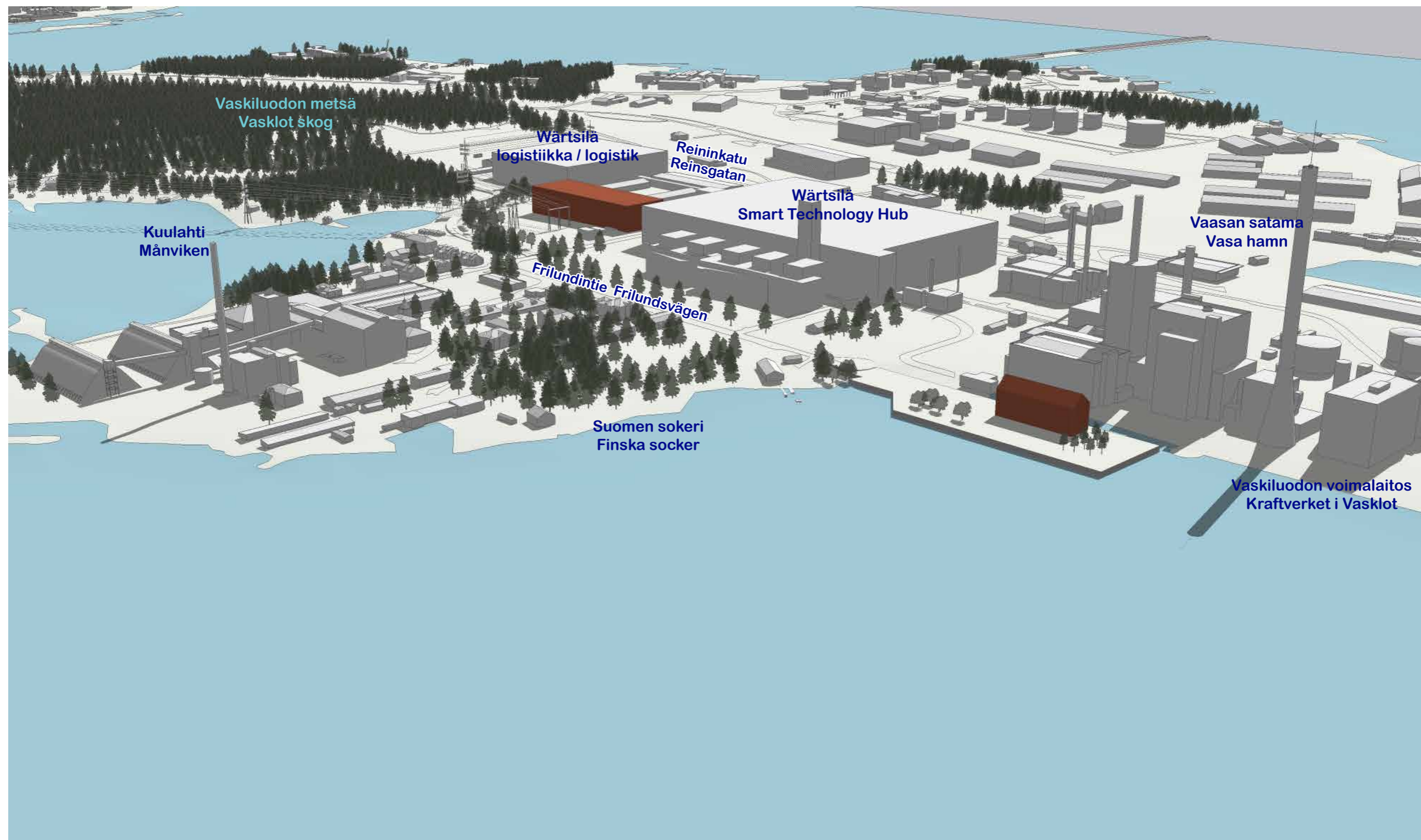
Kartalla esitetään alueen yksi mahdollinen toteutusvaihtoehto. Uudisrakennukset merkitty mustalla.

På kartan framförs en möjlig implementering. Nya byggnader märkta med svart.











MALLINNUSNÄKYMÄT MODELLVYER

V A S A .
V A S A .

