



Maailmanperintö- hanke Lystra - uutiskirje 3 joulukuu 2018

Lue lisää:

Työpajat maailmanperinnön
opastussuunnittelusta

Kävijätutkimus

Osallistu työpajaan!

Työpaja 2 maailmanperinnön
opastussuunnittelusta:

22. tammikuuta Vaasassa
24. tammikuuta Ruotsissa

Korkea Rannikko ja Meren-
kurkku Instagramissa:

@varldsarvethogakusten
@kvarkenworldheritage

Lystran ensimmäinen vuosi on lopuillaan, ja hankkeen kokonaiskuva alkaa selkeytyä. Botnia-Atlantica-hanke *Lystra - opastusta ja elämyksiä Korkea Rannikon / Merenkurkun saariston maailmanperintökohteella* on jaettu kuuteen aktiviteettiin: viestintä, hankejohtaminen, opastussuunnittelu, geologiset tiedot, digitaalisuus ja tiedonvälitys. Tässä uutiskirjeessä käsitellään opastussuunnittelua. Ensi vuoden alussa ilmestyy uutiskirje, joka käsittelee geologisia tietoja ja digitalisuutta.

Metsähallitus ja Västernorrlandin lääninhallitus työskentelivät syksyn aikana tiiviisti opastussuunnittelun parissa. Kävijätutkimuksesta ja työpajoista kerrotaan alla tarkemmin. Seuraava työpaja järjestetään tammikuussa. Sitä odotellessa me kaikki Lystrassa toivotamme oikein hyvää joulua! Vuonna 2019 jatkamme työskentelyämme tehdäksemme valtioiden rajat ylittävistä, yhteisistä maailmanperintökohteestamme entistäkin paremman!

Malin, erikoissuunnittelija
Metsähallitus



Luonto- ja kulttuuriopastusta käsittelevät työpajat

Järjestimme yhdessä Ruotsin maataloustieteellisen yliopiston (Sveriges Lantbruksuniversitet, SLU) Centrum för naturvägledning -keskuksen (CNV) kanssa koulutuspäivän hanketyöntekijöille ja kaksi työpajaa maailmanperintökohteen parissa työskenteleville. Samansisältöiset työpajat järjestettiin Vaasassa ja Naturum Höga Kustenin luontokeskuksessa. Työpajojen tavoitteena oli esitellä luonto- ja kulttuuriopastusta, löytää yhteinen teema maailmanperintöalueen opastukseen sekä pohtia alueen tärkeitä käyntikohteita. Yhteinen teema toimii punaisena lankana maailmanperintökohteesta tiedottamisessa. Työpajojen jälkeen päädyimme seuraavaan sanalliseen muotoon:

Maailmanperintökohde Korkea Rannikko / Merenkurkun saaristo on paras paikka maailmassa kokea ja ymmärtää viimeisimmän jääkauden jälkeistä maankohoamista.

Teemaa tullaan täydentämään alateemoilla, ja sitä voidaan vielä muuttaa. Opastussuunnitelma valmistuu vuoden 2019 aikana.

Seuraava työpaja järjestetään 22.1. Vaassa ja 24.1. Korkealla Rannikolla. Tällä kertaa työpajassa keskitytään maailmanperintöalueen eri käyntikohteisiin. Muista ilmoittautua sähköpostitse: malin.henriksson@metsa.fi tai patrik.bylund@lansstyrelsen.se. Ole myös yhteydessä, jos sinulla on kysyttävää.

Luontovalokuvia maailmanperinnöstä

Lääninhallituksella on toiminut syyskuusta joulukuuhun harjoittelija Alankomaista, Fabiola de Graaf. Harjoittelun tavoitteena on ollut, että Fabiola kehittyi edelleen luontovalokuvauksessa ja tuottaa laadukkaita kuvia maailmanperintöalueemme erilaisista ominaispiirteistä ja käyntikohteista. Voit ihastella muutamaa Fabiolan ottamaa kuvaa tässä uutiskirjeessä!

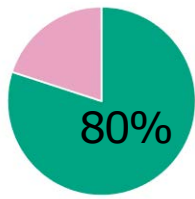


Fabiola de Graaf

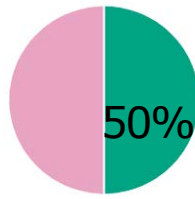
Korkean Rannikon / Merenkurkun saariston kävijätutkimus

Merenkurkun saariston kävijätutkimus toteutettiin vuonna 2017 toista kertaa. Kävijätutkimus suoritettiin kesällä myös maailmanperintökohteen Ruotsin puoleisessa osassa Korkealla Rannikolla. Tulokset osoittavat, että alueilla on paljon yhteistä mutta myös joitakin eroavaisuuksia. Lystrassa jatketaan molemmista kävijätutkimuksista saatujen tulosten vertailua, ja ne kootaan kevään aikana julkaistavaan yhteiseen raporttiin.

Melkein kaikille luonnon kokeminen ja maisemien näkeminen on tärkeä. Myös rentoutuminen ja ajan viettäminen perheen ja ystävien kanssa oli tärkeää. Maailmanperintökohteessa vierailaan useimmiten pienessä ryhmässä tai perheen kesken.



haluaa vaeltaa tai liikkua luonnossa

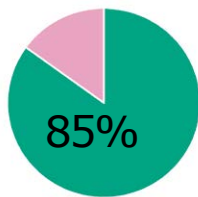


haluaa tarkkailla luontoa

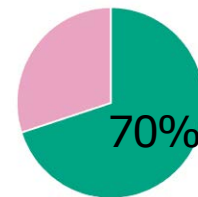
Nämä vastaukset olivat lähes samanlaisia Korkealla Rannikolla ja Merenkurkun saaristossa.

Korkealla Rannikolla 66 % koki **seikkailukokemuksen tärkeäksi** mutta Merenkurkun saaristossa vain 20 %. Höga Kusten Turism on jo usean vuoden ajan markkinoinut Korkeaa Rannikkoa seikkailukohteena, ja mielestämme se selittää tätä eroa.

Yleisesti ottaen vierailijat ovat tyytyväisiä ja vaellusreitit saivat parhaimmat arvostelut. Peräti 95 % vastasi, että luonnonympäristö vastasi heidän odotuksiaan. Kuitenkin vain 75 % oli sitä mieltä, että maailmanperintökohteen esittely vastasi heidän odotuksiaan, joten tässä asiassa meillä on vielä hieman kehitettävää.



Suuri enemmistö tiesi ennen vierailuaan, että alue on maailmanperintökohde, noin 85%. Noin 70 % vastasi tienneensä, miksi alue on saanut maailmanperintöstatuksen.



Noin puolelle Merenkurkun saaristossa vierailleista maailmanperintöstatus oli tärkeä matkan syy, kun taas Korkealla Rannikolla vain neljäsosalle kävijöistä. Johtuuko tämä siitä, että toisin kuin Merenkurkun saaristo, Korkea Rannikko on ollut tunnettu jo ennen maailmanperintöstatusta?

Seuraava uutiskirje ilmestyy vuoden 2019 alussa.



METSÄHALLITUS
FORSTSTYRELSEN



Länsstyrelsen
Västernorrland



EUROPEISKA UNIONEN

Interreg
Botnia-Atlantica

Europeiska regionala utvecklingsfonden

SGU

Sveriges geologiska undersökning



GTK



V A S A
V A S A