






ASEMAKAAVAMERKINNÄT JA -MÄÄRÄYKSET  
DETALJPLANEBETECKNINGAR OCH -BESTÄMMELSER

-  3 m kaava-alueen rajan ulkopuolella oleva viiva. Linje 3 m utanför planområdets gräns.
-  Korttelin, korttelinosan ja alueen raja. Kvarters-, kvartersdels- och områdesgräns.
-  Osa-alueen raja. Gräns för delområde.
-  Ohjeellinen alueen tai osa-alueen raja. Riktgivande gräns för område eller del av område.
-  Alueella on todettu luonnonsuojelulain 49 §:n tarkoittamia liito-oravan lisääntymis- ja levähdyspaikkoja. Alueen puusto tulee säilyttää tai hoitaa niin, että liito-oravan lisääntymis- ja levähdyspaikat ja niitä suojaava puusto säilyy. Liito-oravan liikkumisen ja ruokailun kannalta riittävä puusto tulee säilyttää.

På området har konstaterats i 49 § i naturvårdslagen avsedda platser där flygekorren förökar sig och rastar. Trädbeståndet på området bör bevaras eller vårdas så att de platser där flygekorren förökar sig och rastar och det trädbestånd som skyddar dem bevaras. Tillräckligt med trädbestånd bör bevaras för att flygekorren ska kunna röra sig och få sin föda.



**VAASA  
VASA**

ASEMAKAAVAN MUUTOS  
24. kaupunginosa  
kortteli 156 (osa)  
tontti 9 ja katualue (osa)

DETALJPLANEÄNDRING  
stadsdel 24  
kvarter 156 (del)  
tomt 9 och gatuområden (del)

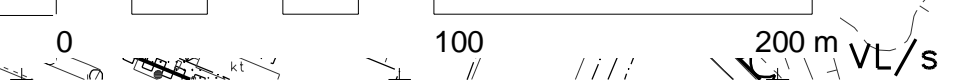
**KÄSITTELYT  
BEHANDLINGAR**  
Vireilletulo / Aktuell 13.03.2019  
Kaavoitusjohtaja / Planläggningsdirektör 04.06.2019  
OAS nähtävillä MRL §63 / PDB till påseende 07.06.2019  
Valmistuvaiheen kuulem. MRA §30 / Hörande i beredningsskedet 07.06.2019  
Suunnittelujaosto / Planeringssektion 27.08.2019  
Julkisesti nähtävillä MRA §27 / Till allmänt påseende 05.09.2019

KAAVOITUS PLANLÄGGNING	
Kaava Stadsplan nr	1095
Mittakaava Skala	1/2000
Laatinut Uppgjord av	Matti Laaksonen
Piirtänyt Ritad av	Outi Jalava
Pvm Datum	20.08.2019

Koskee kaupungin rekisterinpitöaluetta  
Berör stadens registerföringsområde  
Kaavoituksen pohjakartta täyttää asemakaavan pohjakartalle asetetut vaatimukset.  
Planläggningens baskarta uppfyller de krav som ställts på detaljplanens baskarta.

Vaasa  
28.05.2019  
Vs. kiinteistöinsinööri  
Tf. fastighetsingenjör  
Perttu Linjama

*Perttu Linjama*  
Perttu Linjama



*Päivi Korkealaakso*  
Päivi Korkealaakso  
kaavoitusjohtaja  
planläggningsdirektör