




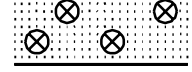


ASEMAKAAVAMERKINNÄT JA -MÄÄRÄYKSET  
 DETALJPLANEKETTINGAR OCH -BESTÄMMELSER

-  3 m kaava-alueen rajan ulkopuolella oleva viiva.  
Linje 3 m utanför planområdets gräns.
-  Korttelin, korttelinosan ja alueen raja.  
Kvarters-, kvartersdels- och områdesgräns.
-  Osa-alueen raja.  
Gräns för delområde.
-  Ohjeellinen alueen tai osa-alueen raja.  
Riktgivande gräns för område eller del av område.
-  ITÄINEN RATAKATU  
Kadun, tien, katuaukion, torin, puiston tai muun yleisen alueen nimi.  
Namn på gata, väg, öppen plats, torg, park eller annat allmänt område.
-  Alueella on todettu luonnonsuojelulain 49 §:n tarkoittamia liito-oravan lisääntymis- ja levhäyspaikkoja. Alueen puusto tulee säilyttää tai hoitaa niin, että liito-oravan lisääntymis- ja levhäyspaikat ja niitä suojaava puusto säilyy. Liito-oravan liikkumisen ja ruokailun kannalta riittävä puusto tulee säilyttää.

På området har konstaterats i 49 § i naturvårdslagen avsedda platser där flygekorren förökar sig och rastar. Trädbeståndet på området bör bevaras eller vårdas så att de platser där flygekorren förökar sig och rastar och det trädbestånd som skyddar dem bevaras. Tillräckligt med trädbestånd bör bevaras för att flygekorren ska kunna röra sig och få sin föda.



**VAASA  
 VASA**

ASEMAKAAVAN MUUTOS  
 24. kaupunginosa  
 kortteli 156 (osa)  
 tontti 9 ja katualue (osa)

DETALJPLANEÄNDRING  
 stadsdel 24  
 kvarter 156 (del)  
 tomt 9 och gatuområden (del)

**KÄSITTELYT  
 BEHANDLINGAR**  
 Vireilletulo / Aktuell 13.03.2019  
 Kaavoitusjohtaja / Planläggningsdirektör 04.06.2019  
 OAS nähtävillä MRL §63 / PDB till påseende 07.06.2019  
 Valmist.vaiheen kuulem. MRA §30 / Hörande i beredningsskedet 07.06.2019  
 Suunnittelijaosto / Planeringssektion 27.08.2019  
 Julkisesti nähtävillä MRA §27 / Till allmänt påseende 05.09.2019  
 Suunnittelijaosto / Planeringssektion 01.10.2019  
 Päätöksen voimaantulosta ilmoittaminen MRL §200 19.11.2019

KAAVOITUS PLANLÄGGNING	
Kaava Stadsplan nr	1095
Mittakaava Skala	1/2000
Laatinut Uppgjord av	Matti Laaksonen
Piirtänyt Ritad av	Outi Jalava
Pvm Datum	20.08.2019

*Päivi Korkealaakso*  
 Päivi Korkealaakso  
 kaavoitusjohtaja  
 planläggningsdirektör

Koskee kaupungin rekisteripitoaluetta  
 Berör stadens registerföringsområde  
 Kaavoituksen pohjakartta täyttää asemakaavan pohjakartalle asetetut vaatimukset.  
 Planläggningens baskarta uppfyller de krav som ställts på detaljplanens baskarta.

Tasokoordinaatio/Plankoordinatssystem: ETRS-GK22  
 Korkeusjärjestelmä/Höjdsystem: N2000

Vaasa  
 Vasa  
 28.05.2019

Vs. kiinteistöinsinööri  
 Tf. fastighetsingenjör  
 Perttu Linjama