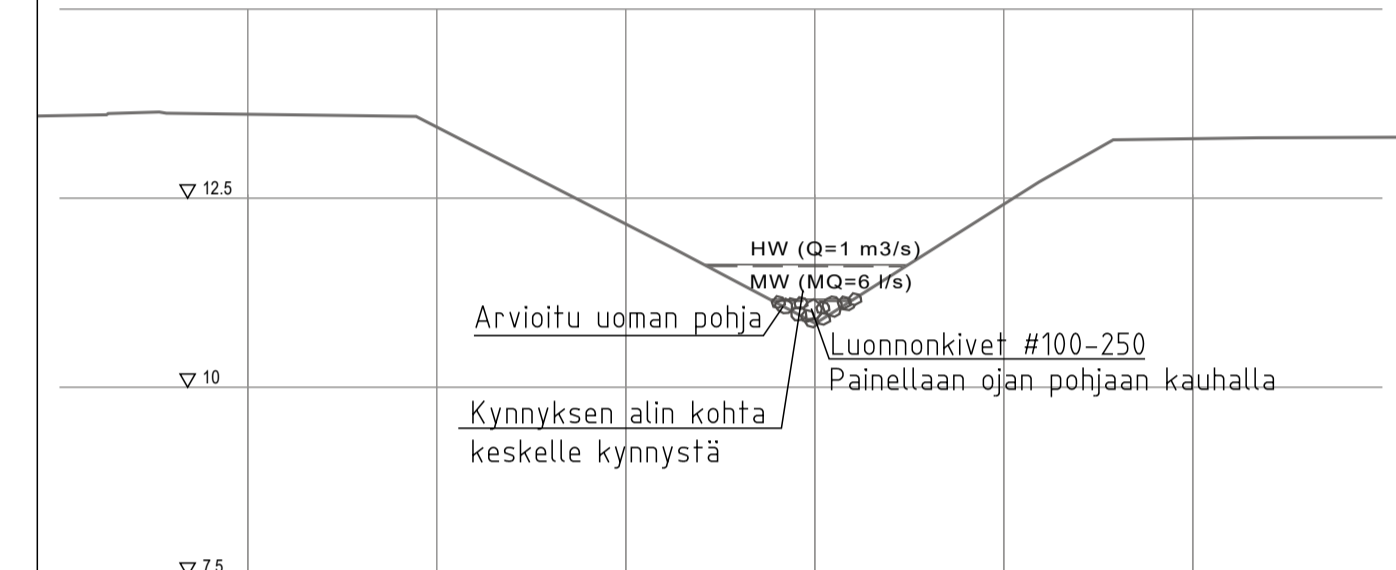



Suunnittelualueen sijainti

Tulouoman pohjapatojen periaatepoikkileikkaus 1:100

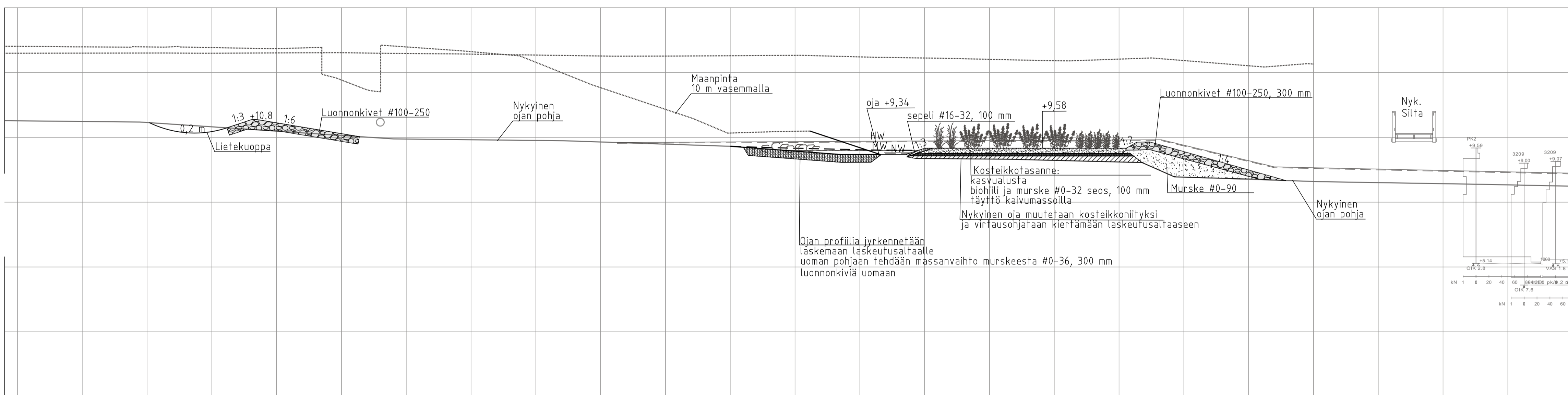


Laskeutusaltaan suotopato ja ylivuotokynnys Periaateleikkaukset 1:100



0	2.5	5	7.5	10	12.5	15	17.5	20	22.5	25	27.5	30	32.5	35	37.5	40	42.5	45	47.5	50	52.5	55	
12.99	12.98	12.97	12.96	12.95	12.94	12.93	12.92	12.91	12.90	12.89	12.88	12.87	12.86	12.85	12.84	12.83	12.82	12.81	12.80	12.79	12.78	12.77	12.76

Tulouoman pituusleikkaus 1:100, osa 1/2



55	57.5	60	62.5	65	67.5	70	72.5	75	77.5	80	82.5	85	87.5	90	92.5	95	97.5	100	102.5	105	107.5	110	112.5	115
12.95	12.94	12.93	12.92	12.91	12.90	12.89	12.88	12.87	12.86	12.85	12.84	12.83	12.82	12.81	12.80	12.79	12.78	12.77	12.76	12.75	12.74	12.73	12.72	12.71

Tulouoman pituusleikkaus 1:100, osa 2/2

K.osa/Kylä	Kortteli/Tila	Tontti/Rekno	Viranomaisien merkintöjä	
Rakennusostomispäide	Uudisrakentaminen	Koordinaattijärjestelmä	ETRS-GK22	Kork. järj. N2000
Rakennuskohteen nimi ja osoite	Vähänkyrön Kirkkolammen vesienkunnostushanke rakennussuunnitelma	Piirustuksen sisältö	Tulouoman pituusleikkaus A-A Suunnittelualueen sijaintikartta	Mittakaava 1:100 ei mittak.
Suunn.ala		Työnro	1510051827	Piirustuskoko 840x594
Suunn.(nimi, tutkinto, allekirjoitus)		Piir.	HYV	Muutos
Hanna-Leena Ventin, DI		Hyv.	ENEN	Pvm 27.1.2020