
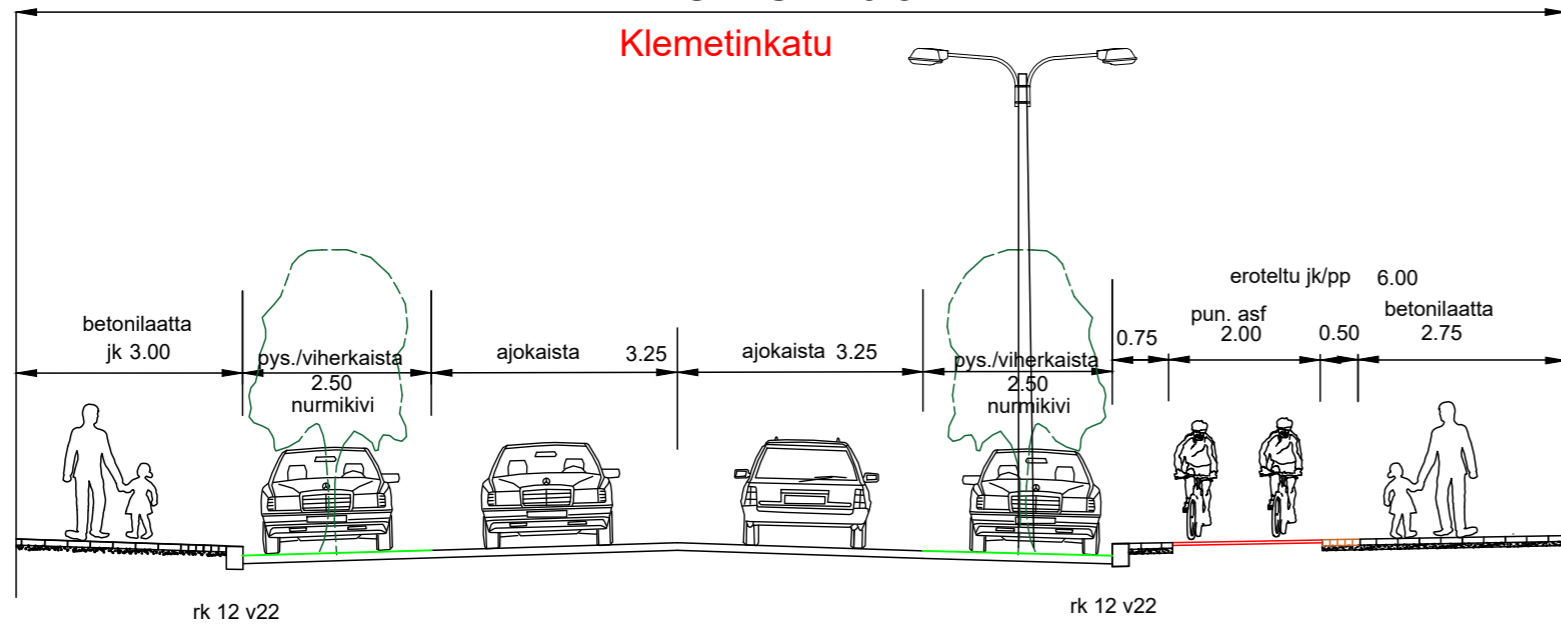


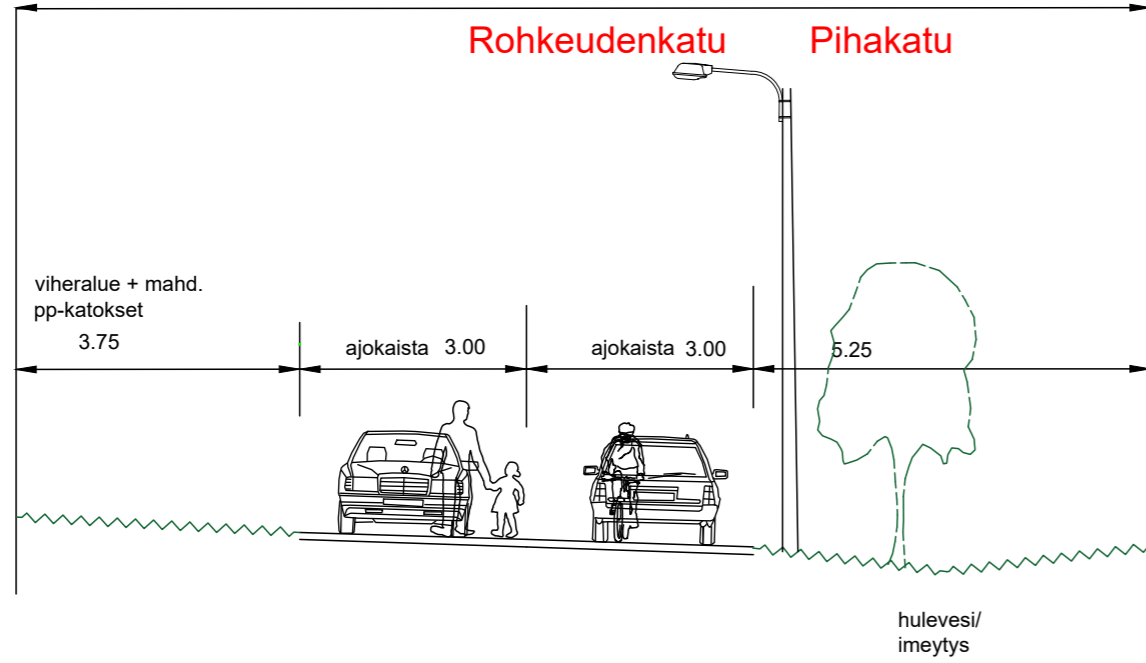
KATUALUE 25 m



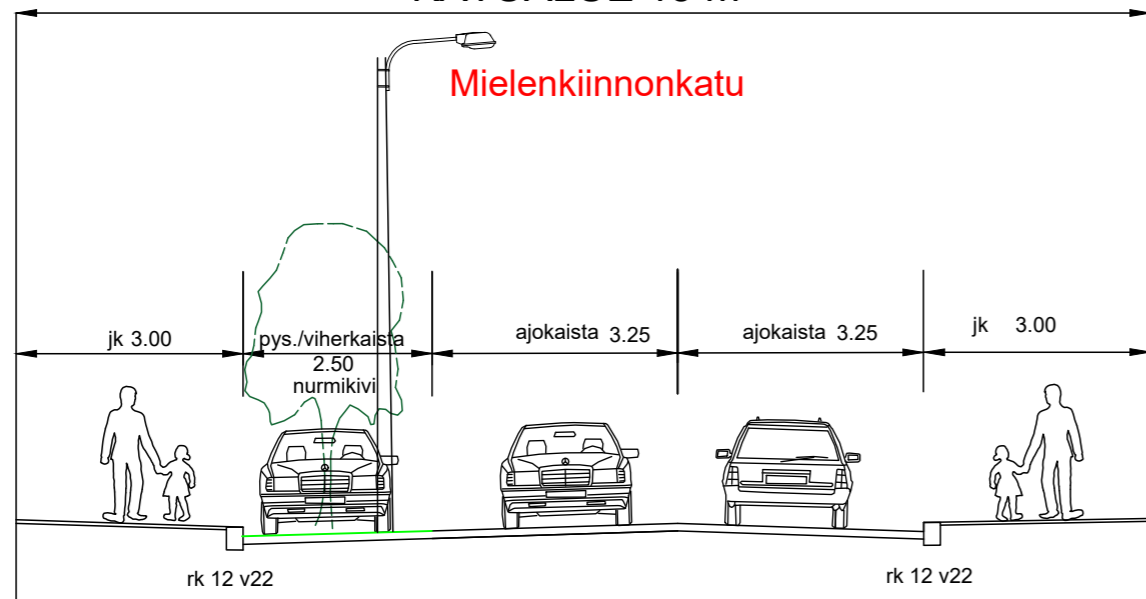
KATUALUE 20.5 m



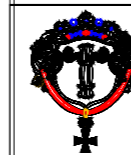
KATUALUE 15 m



KATUALUE 15 m



Tasokoordinaatio ETRS-GK22  
Korkeusjärjestelmä N2000



Vaasan kaupungin tekninen virasto  
Kuntateknikka  
Vasa stads tekniska verk  
Kommunteknik

HYVÄKS. GODK.	
TARK. GRANSK.	
Vaasan Vesi Vassa Vatten	

**RAVILAAKSO**

Ravilaaksonpuistikko välillä Rantamaantie-Rohkeudenkatu  
Klemetinkatu välillä Ravilaaksonpuistikko-Mielenkiinnonkatu  
Rohkeudenkatu välillä Ravilaaksonpuistikko-Mielenkiinnonkatu  
Mielenkiinnonkatu välillä Klemetinkatu-Ravikatu

LIJK. SUUNN. TRAFIKPLAN.	
SUUNN. PLAN.	
SUUNN. SKALA	PIIR. n:o RITN. nr
<b>1:500</b>	<b>a-2184/3</b>

Tyyppipoikkileikkaukset

hyväksytty

LIITT. PIIRR. n:o SAMMANH. MED. RITN. nr	
HYVÄKS. GODK.	