















-  Suunnittelualue
-  Uusi tai merkittävästi parannettava katuyhteys
-  Joukkoliikenteen yhteystarve, kadun tulee soveltua myös pyöräilyyn ja kävelyyn
-  Uusi tai merkittävästi parannettava kävely- ja pyöräliikenteen reitti
-  Kehitettävä kävely- ja pyöräliikenteen reitti
-  Kehitettävä ulkoilureitti
-  Säilyvä moottorikelkkareitti
-  Säilyvä kunto-/hiihtorata
-  Uusi kuntorata
-  Uusi hiihtorata
- P** Pysäköintialue
-  Säilyvät toiminnot
 - 1 Koirapuisto
 - 2 Jalkapallokenttä
 - 3 Zip-park
 - 4 Kuntoilupaikka
-  Uudet toiminnot
 - 5 Jääkenttä/kesällä pysäköinti
 - 6 Käyttö?
 - 7 Käyttö?
 - 8 Metsäpuutarha tai pieniä pelikenttiä
 - 9 Polkupyöräpysäköinti
 - 10 Lintutorni
Infotaulu
-  Arvokas luontokohde
 - Lehto, lehtomainen kangas tai korpi
 - Harvinainen kasvilaji
-  Arvokas rakennus tai kulttuuriympäristö
- Muu kulttuuriympäristökohde
 - Kivi- tai maarakenne, kivetty tienpohja
 - ks. erillisselvitys

VASKILUODON METSÄN YLEISSUUNNITELMA
21.8.2020
1: 4 000

