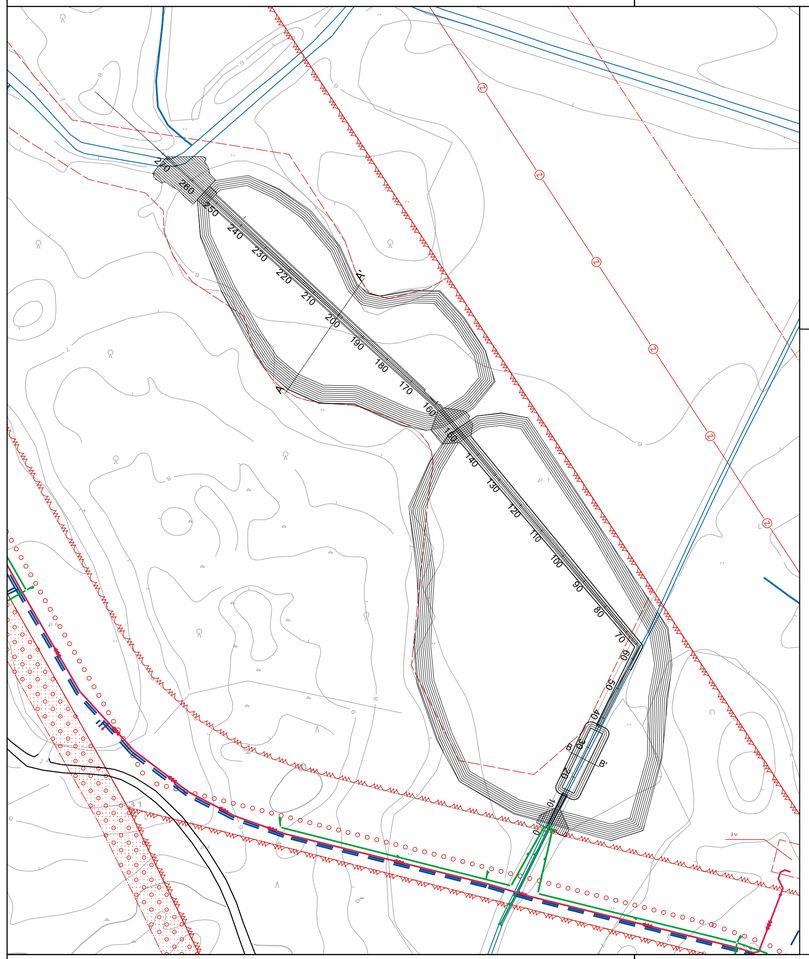

Ojan ja altaiden pituusleikkaus
1:1000/1:100

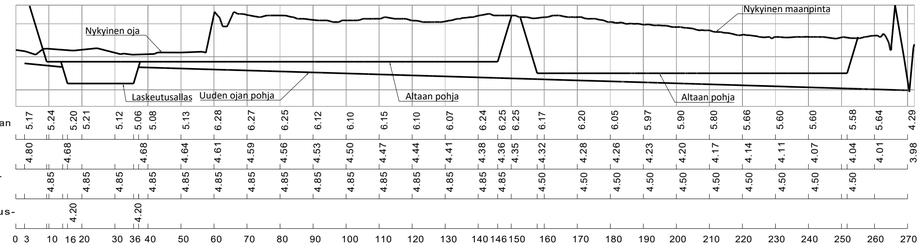

Tyyppipoikkileikkaus A 1:200



Tyyppipoikkileikkaus B 1:200

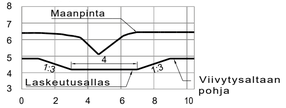

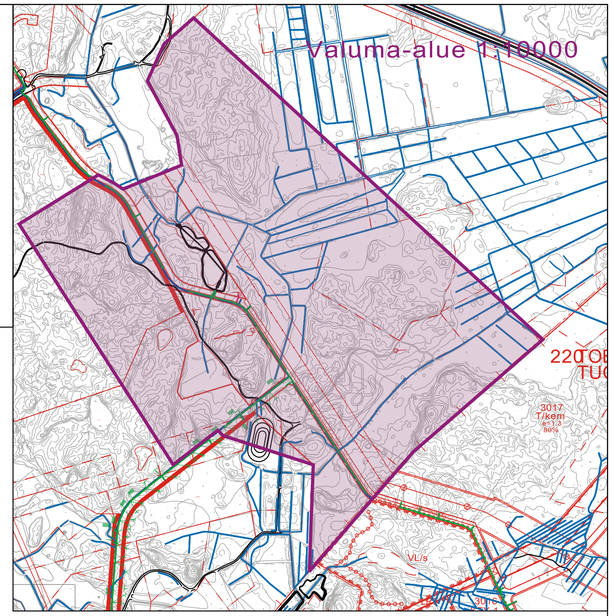

- Hulevesi S
- Vesijohto S
- Jätevesi S
- Oja RAK
- Oja S

Valuma-alue 116.6 ha
Katualue 3,9 ha

Viivytettävät katualueiden vedet 320 m3
Viivytettävät vedet tonteilta 10330 m3
(hulevesiselvitykseen perustuva arvio)

Altaiden ala 3661 + 7407 = 11 068 m2
Altaiden viivytystilavuus 5500 m3

Leikkausmassat 14 410 m3

Tasokoordinaatisto ETRS-GK22. Korkeusjärjestelmä N2000

Muutos	Pvm.	Suunn.	Erittely

Vaasan kaupungin tekninen virasto
Kuntatekniikka
Vasa stads tekniska verk
Kommunteknik

WSP
Yrttipellontie 10
90230 Oulu, puh. 0207 864 12

HYVÄKS. GODK.		
TARK. GRANSK.		
Vaasan Vesi Vasa Vatten		
TARK.		S. Tammela
SUUNN.		R. Sanaksenaho

Laajametsä
Hulevesien hallintasuunnitelma
Laajametsä, Tuotantotie

SUHDE SKALA 1:1000	PIIR.n:o RITN.nr a-2224/2
LIITT.PIIRR.n:o SAMMANH.MED RITN.nr	
HYVÄKS. GODK.	

Pvm. 9.11.2022 **hyväksytty**