Matkakeskus Resecenter
Länsiniitty Västerängen 3 5,7
Ristinummi Korsnäståget 5 5,7
Mustasaari Korsholm 4 3,7
Sundom 7 8,1
Vanha Vaasa Gamla Vasa 6 7,2
Keskusta Centrum 3 4 5
Västervik 2 8,8
Palosaari Brändö 1 2,1

Opaste 4003 esitetään suunnitelmassa c-731-04-02

Opaste 4004 esitetään suunnitelmassa c-731-04-02

Keskusta Centrum

Sijoitus valaisinpylväseen

Opaste 4005 esitetään suunnitelmassa c-731-04-02

Keskusta Centrum

Länsiniitty Västerängen 5,6 3
Ristinummi Korsnäståget 5,6 5
Mustasaari Korsholm 3,6 4

Matkakeskus Resecenter

Keskusta Centrum 3 4 5

Opaste 4006 esitetään suunnitelmassa c-731-04-02

Länsiniitty Västerängen 5,6 3
Ristinummi Korsnäståget 5,6 5
Mustasaari Korsholm 3,6 4

Keskusta Centrum 3 4 5
Matkakeskus Resecenter

Ristinummi Korsnäståget 5 5,6
Huutoniemi Roparnäs 3,6

Opaste 4007 esitetään suunnitelmassa c-731-04-02

Länsiniitty Västerängen 5,6 3
Mustasaari Korsholm 3,6 4
Sepänkylä Smedsby 3,6

Ristinummi Korsnäståget 5 5,5
Huutoniemi Roparnäs 3,5

Keskusta Centrum 5

4003
4004
4005
4006
4007
5001

VÄSTERVIK PALOSAARI
LÄNSINIITTY MUSTASAARI
Hovioikeudenpuistikko
Asemakatu
Ratakatu
Sepänkyläntie
Vaasanpuistikko

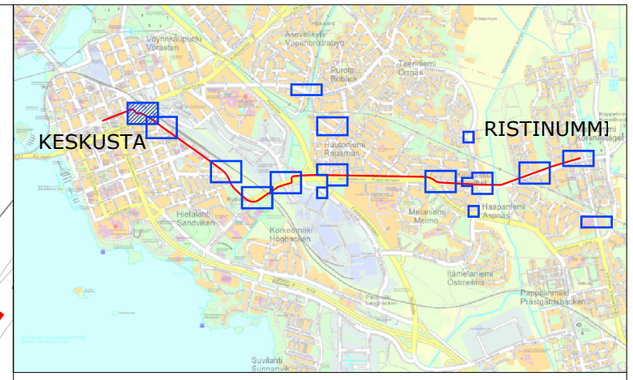

MERKINTÖJEN SELITYKSET

- Pääreitti
- Suunnitelmaan liittyvä pääreitti
- *Sivureitti*
- Sijoitus liikennemerkkipylvääseen
- *Sijoitus nykyiseen tukirakenteeseen*
- 5001 *Opasteen numero suunnitelmassa*

Reitit 3, 4 ja 5 kulkevat samaa reittiä välillä keskusta ja Asemakatu. Päällekkäisellä osuudella esiintyvät opasteet on esitetty reitti 4-koosteessa.

LUONNOS 08.12.2022

Merkki	Muutos	Pvm	Suunn.	Tark.

Hankkeen nimi

Vaasan pyöräliikenteen viitoituksen suunnittelu

Piirustuksen sisältö

Reitti 5 - Hovioikeudenpuistikko - Asemakatu - Vaasanpuistikko

WSP
Pasilan asema-aukio 1, 13 krs
00520 Helsinki

Vaasan kaupunki
Kuntatekniikka

Pvm		
	SUUNNITTELIJA	Sanna Vartiainen
	TARKASTAJA	Paula Liukkonen
	PROJEKTIPÄÄLLIKKÖ	Antti Savolainen

Mittakaava	Piir.nro
1:1000	c-731-05-01

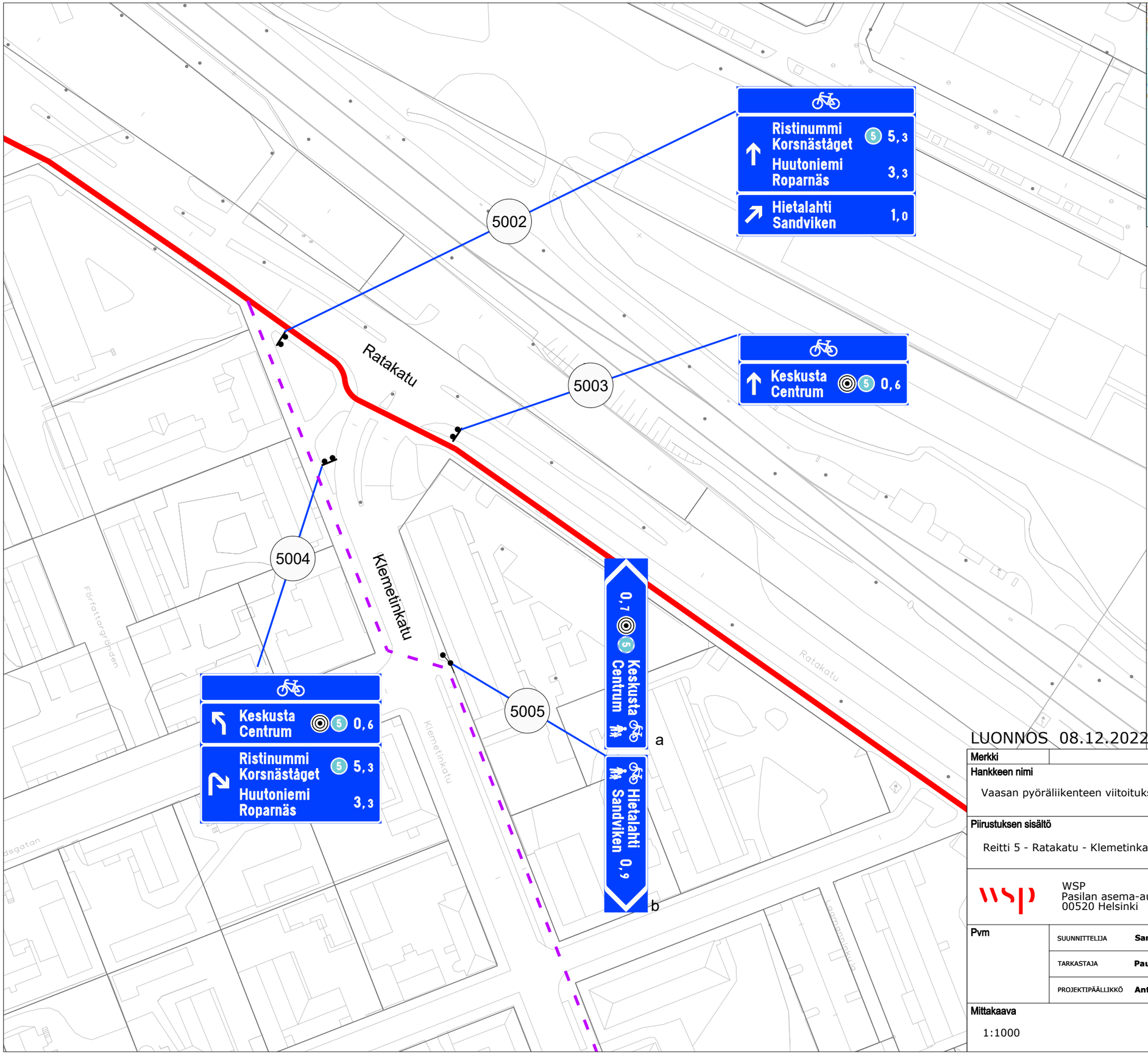

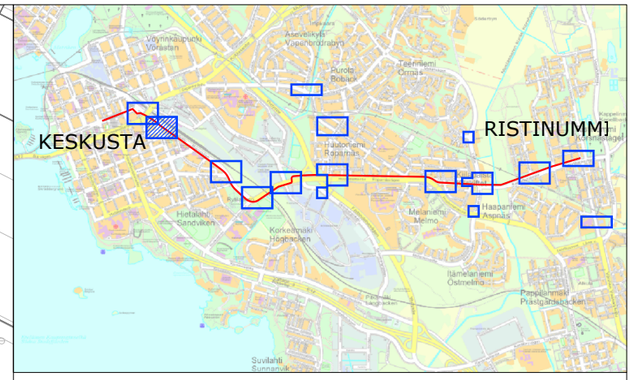

MERKINTÖJEN SELITYKSET

- **Pääreitti**
- *Sivureitti*
- Sijoitus liikennemerkkipylvääseen
- *Sijoitus nykyiseen tukirakenteeseen*
- 5001 *Opasteen numero suunnitelmassa*

LUONNOS 08.12.2022

Merkki	Muutos	Pvm	Suunn.	Tark.

Hankkeen nimi

Vaasan pyöräliikenteen viitoituksen suunnittelu

Piirustuksen sisältö

Reitti 5 - Ratakatu - Klemetinkatu

WSP
Pasilan asema-aukio 1, 13 krs
00520 Helsinki

Vaasan kaupunki
Kuntatekniikka

Pvm		
	SUUNNITTELIJA	**Sanna Vartiainen**
	TARKASTAJA	**Paula Liukkonen**
	PROJEKTIPÄÄLLIKKÖ	**Antti Savolainen**

Mittakaava	Piir.nro
1:1000	c-731-05-02

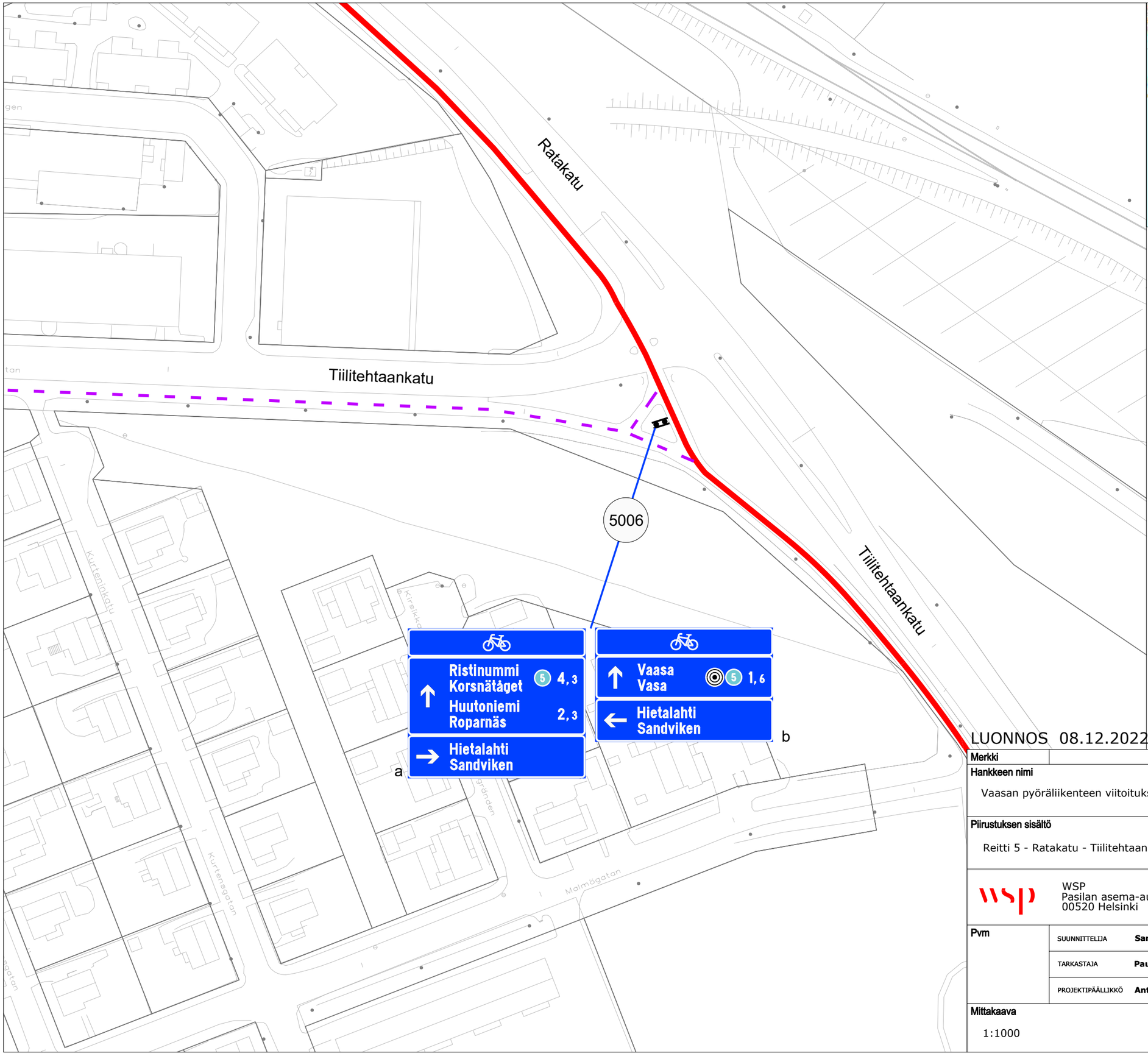

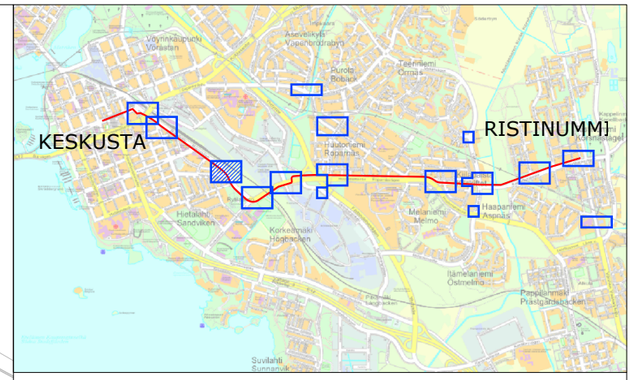

MERKINTÖJEN SELITYKSET

Pääreitti

Sivureitti

Sijoitus liikennemerkkipylvääseen

Sijoitus nykyiseen tukirakenteeseen

5001 *Opasteen numero suunnitelmassa*

LUONNOS 08.12.2022

Merkki	Muutos	Pvm	Suunn.	Tark.

Hankkeen nimi

Vaasan pyöräliikenteen viitoituksen suunnittelu

Piirustuksen sisältö

Reitti 5 - Ratakatu - Tiilitehtaankatu

WSP
Pasilan asema-aukio 1, 13 krs
00520 Helsinki

Vaasan kaupunki
Kuntatekniikka

Pvm		
	SUUNNITTELIJA	**Sanna Vartiainen**
	TARKASTAJA	**Paula Liukkonen**
	PROJEKTIPÄÄLLIKKÖ	**Antti Savolainen**

Mittakaava	Piir.nro
1:1000	c-731-05-03

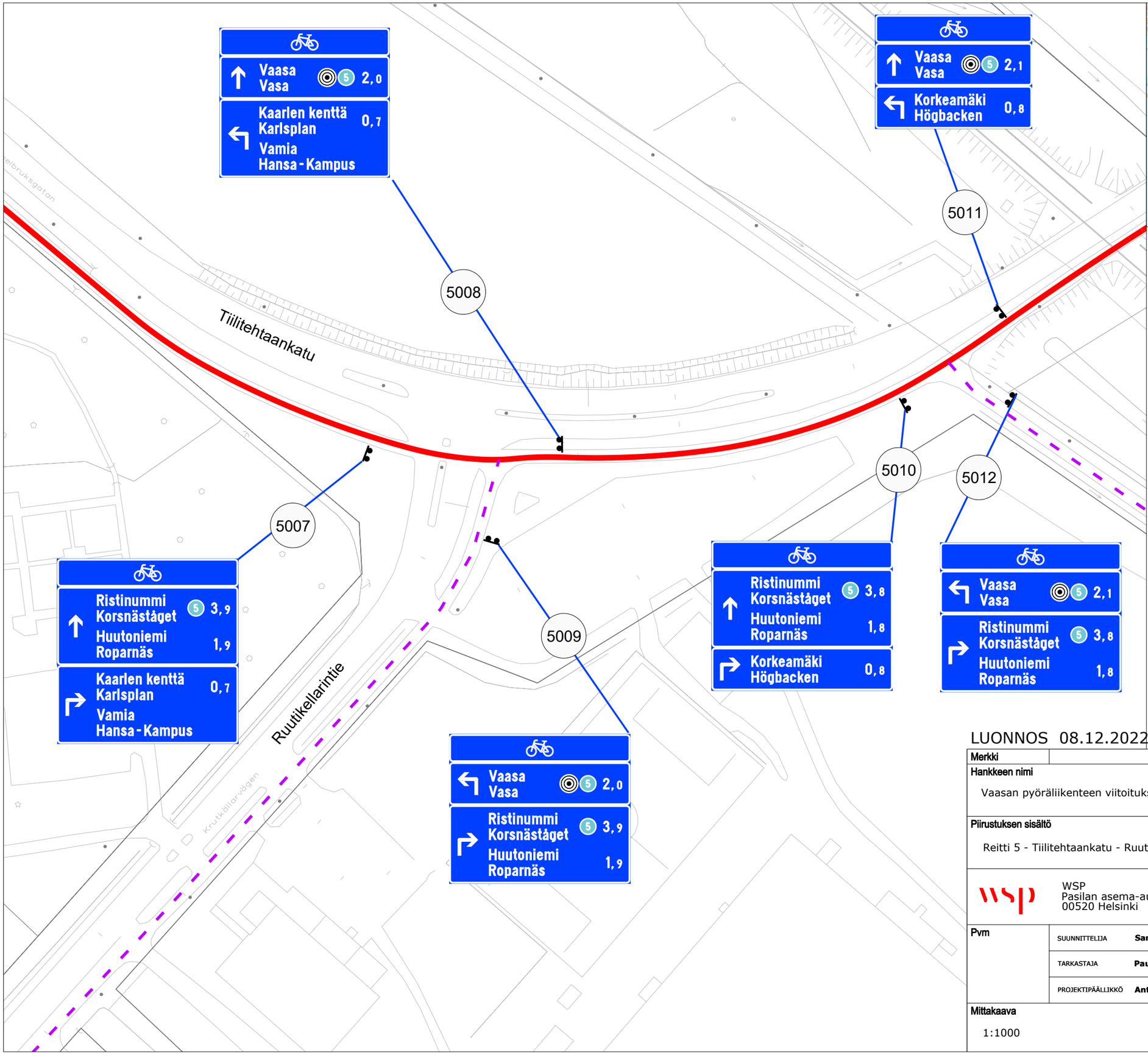

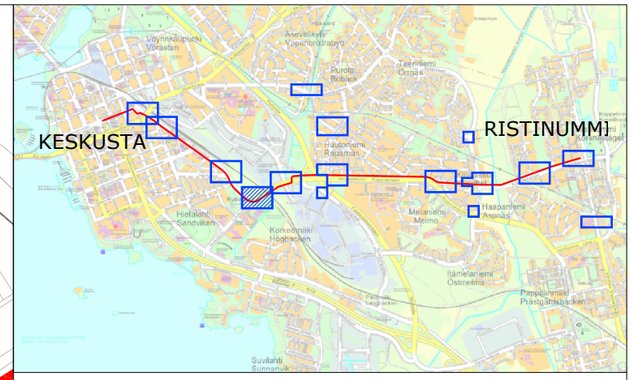

MERKINTÖJEN SELITYKSET

- **Pääreitti**
- *Sivureitti*
- Sijoitus liikennemerkkipylvääseen
- *Sijoitus nykyiseen tukirakenteeseen*
- 5001 *Opasteen numero suunnitelmassa*

LUONNOS 08.12.2022

Merkki	Muutos	Pvm	Suunn.	Tark.

Hankkeen nimi

Vaasan pyöräliikenteen viitoituksen suunnittelu

Piirustuksen sisältö

Reitti 5 - Tiilitehtaankatu - Ruutikellarintie

WSP
Pasilan asema-aukio 1, 13 krs
00520 Helsinki

Vaasan kaupunki
Kuntatekniikka

Pvm		
	SUUNNITTELIJA	**Sanna Vartiainen**
	TARKASTAJA	**Paula Liukkonen**
	PROJEKTIPÄÄLLIKKÖ	**Antti Savolainen**

Mittakaava	Piir.nro
1:1000	c-731-05-04

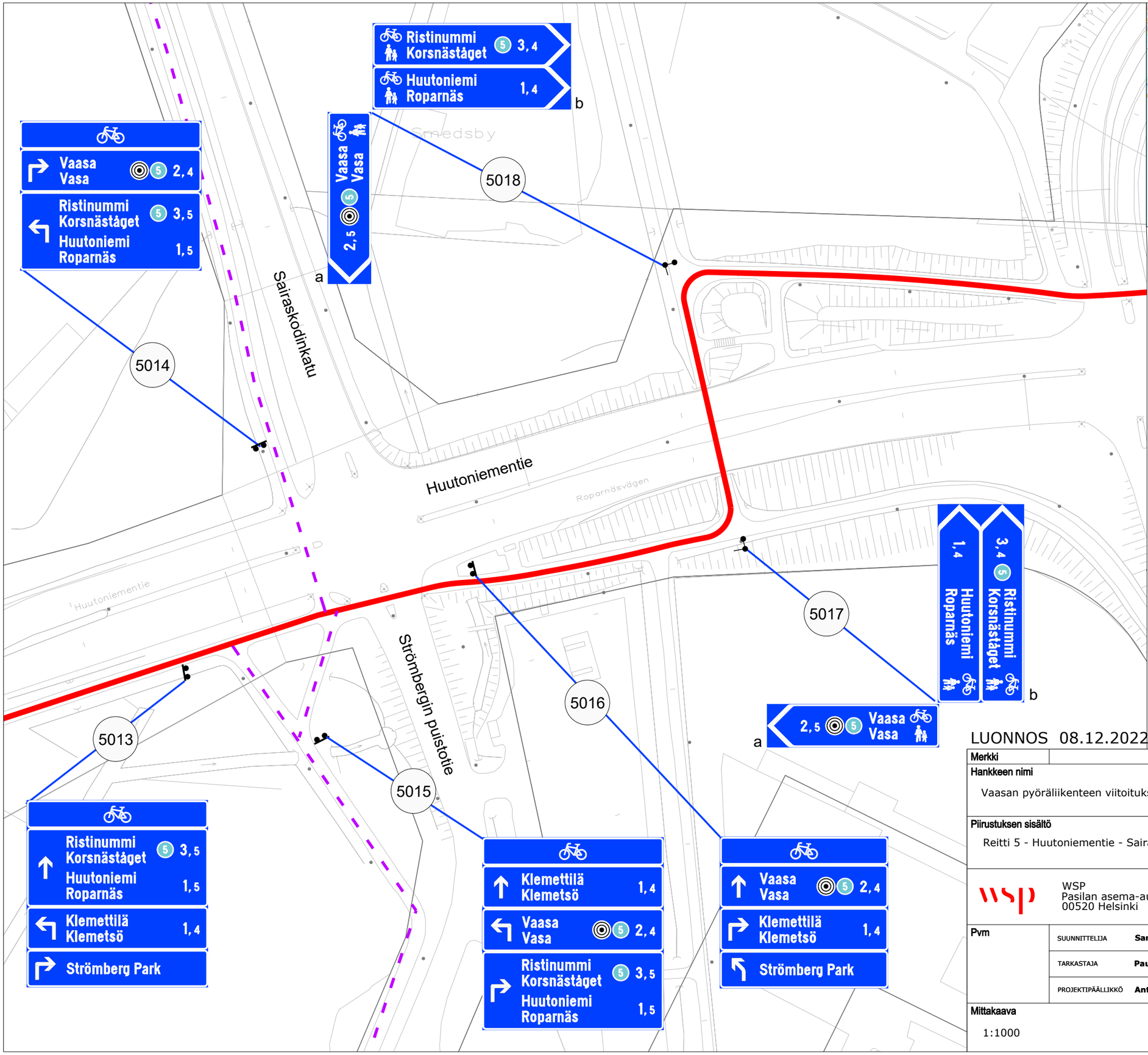

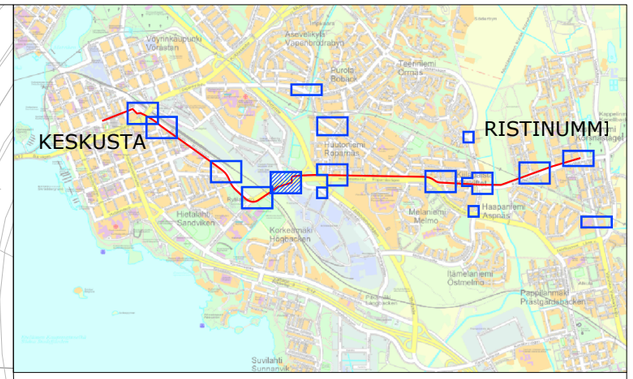

MERKINTÖJEN SELITYKSET

- **Pääreitti**
- *Sivureitti*
- Sijoitus liikennemerkkipylvääseen
- *Sijoitus nykyiseen tukirakenteeseen*
- 5001 *Opasteen numero suunnitelmassa*

LUONNOS 08.12.2022

Merkki	Muutos	Pvm	Suunn.	Tark.

Hankkeen nimi

Vaasan pyöräliikenteen viitoituksen suunnittelu

Piirustuksen sisältö

Reitti 5 - Huutoniementie - Sairaskodinkatu - Strömbergin puistotie

WSP
Pasilan asema-aukio 1, 13 krs
00520 Helsinki

Vaasan kaupunki
Kuntatekniikka

Pvm		
	SUUNNITTELIJA	**Sanna Vartiainen**
	TARKASTAJA	**Paula Liukkonen**
	PROJEKTIPÄÄLLIKKÖ	**Antti Savolainen**

Mittakaava	Piir.nro
1:1000	c-731-05-05

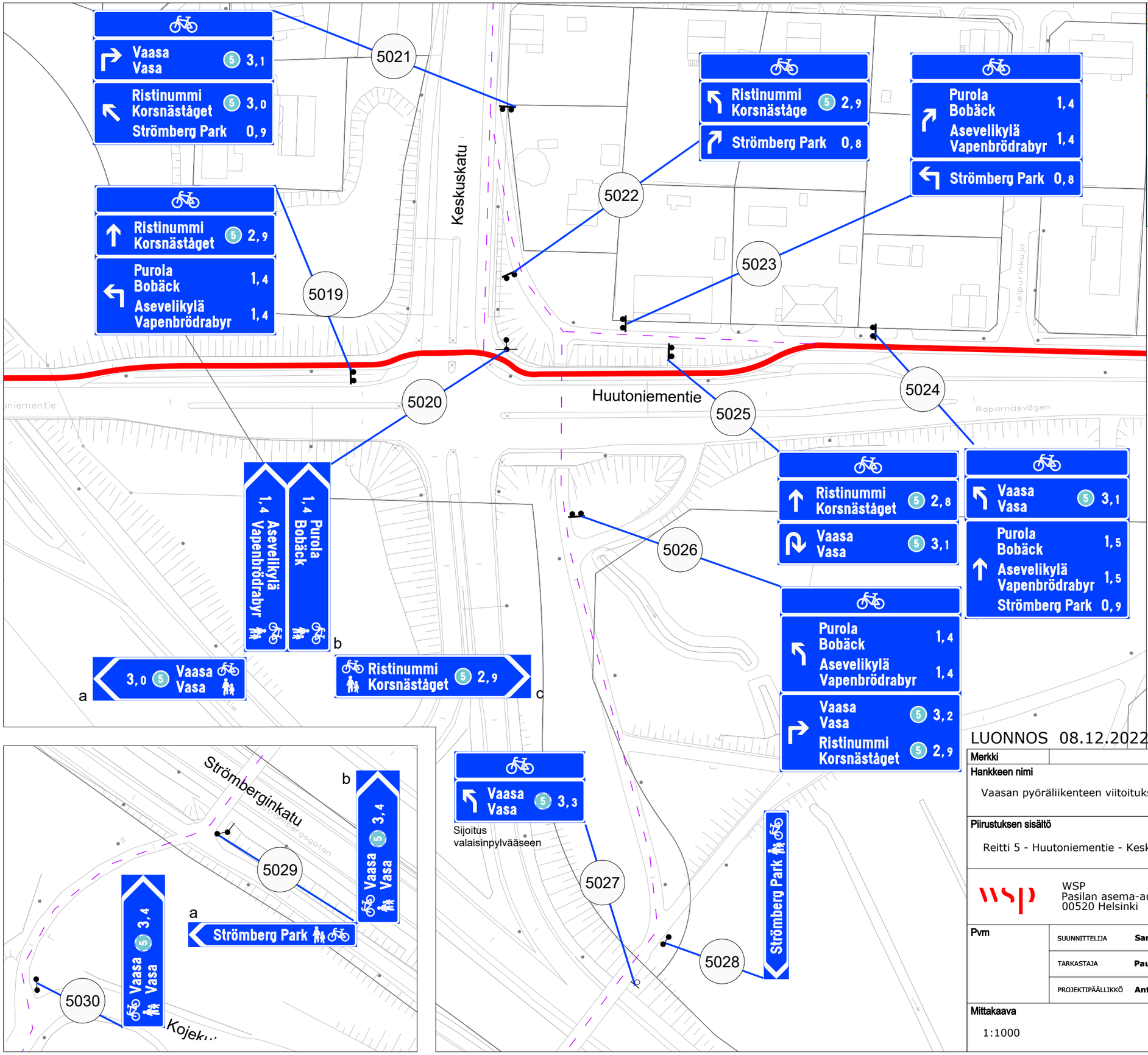

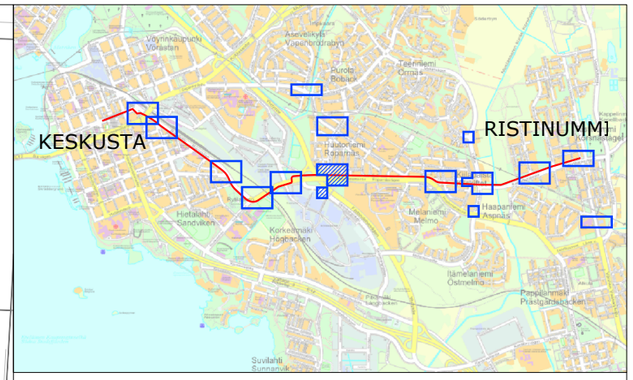

MERKINTÖJEN SELITYKSET

- **Pääreitti**
- *Sivureitti*
- Sijoitus liikennemerkkipylvääseen
- *Sijoitus nykyiseen tukirakenteeseen*
- 5001 *Opasteen numero suunnitelmassa*

LUONNOS 08.12.2022

Merkki	Muutos	Pvm	Suunn.	Tark.

Hankkeen nimi

Vaasan pyöräliikenteen viitoituksen suunnittelu

Piirustuksen sisältö

Reitti 5 - Huutoniementie - Keskuskatu - Kojekuja

WSP
Pasilan asema-aukio 1, 13 krs
00520 Helsinki

Vaasan kaupunki
Kuntatekniikka

Pvm		
	SUUNNITTELIJA	**Sanna Vartiainen**
	TARKASTAJA	**Paula Liukkonen**
	PROJEKTIPÄÄLLIKKÖ	**Antti Savolainen**

Mittakaava	Piir.nro
1:1000	c-731-05-06

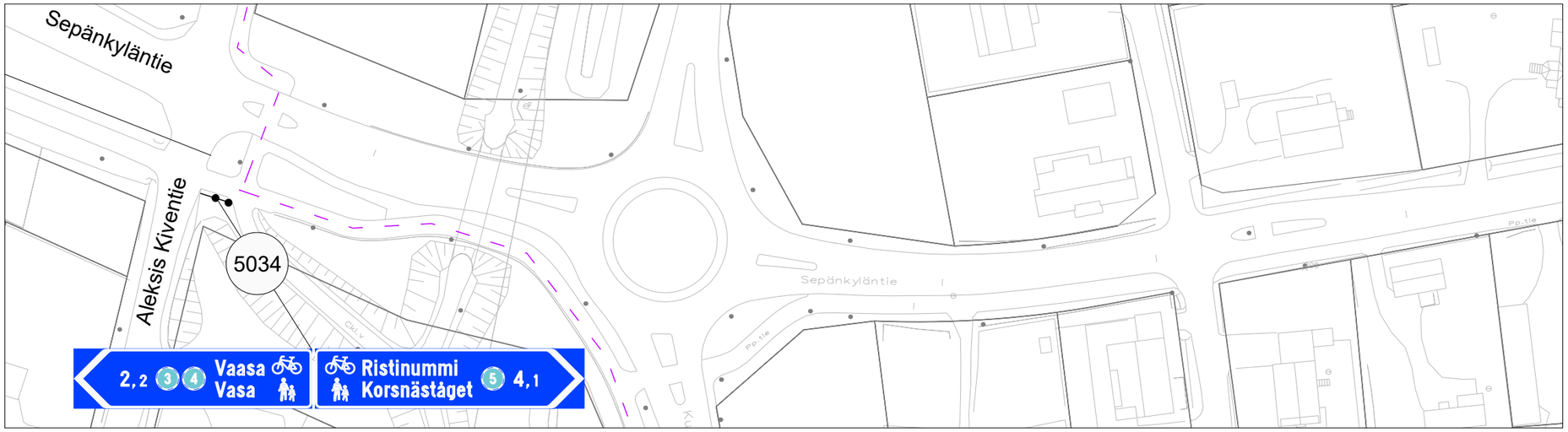

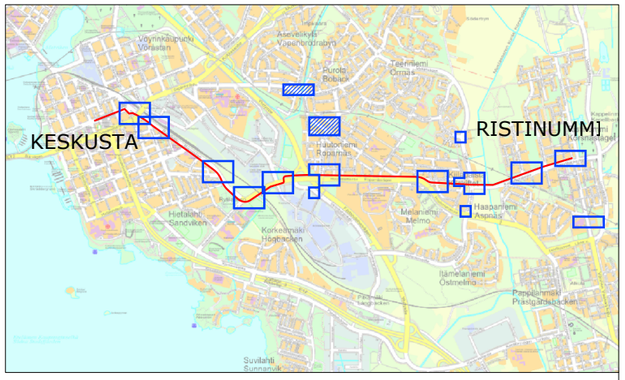

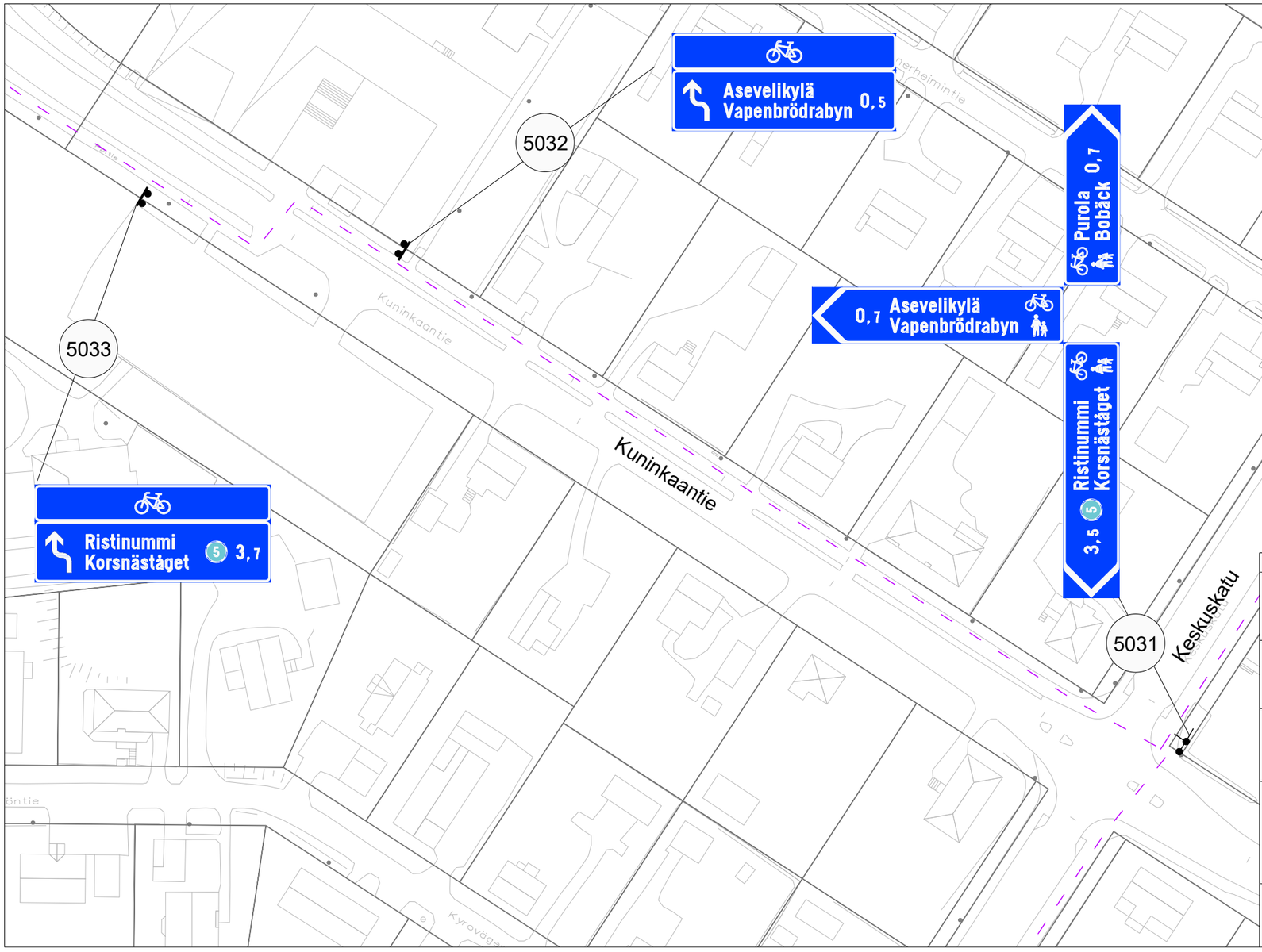

MERKINTÖJEN SELITYKSET

Pääreitti

Sivureitti

Sijoitus liikennemerkkipylvääseen

Sijoitus nykyiseen tukirakenteeseen

5001 *Opasteen numero suunnitelmassa*

LUONNOS 05.12.2022

Merkki	Muutos	Pvm	Suunn.	Tark.

Hankkeen nimi

Vaasan pyöräliikenteen viitoituksen suunnittelu

Piirustuksen sisältö

Reitti 5 - Kuninkaantie - Keskuskatu - Sepänkyläntie

WSP
Pasilan asema-aukio 1, 13 krs
00520 Helsinki

Vaasan kaupunki
Kuntatekniikka

Pvm		
	SUUNNITTELIJA	**Sanna Vartiainen**
	TARKASTAJA	**Paula Liukkonen**
	PROJEKTIPÄÄLLIKKÖ	**Antti Savolainen**

Mittakaava	Piir.nro
1:1000	c-731-05-07

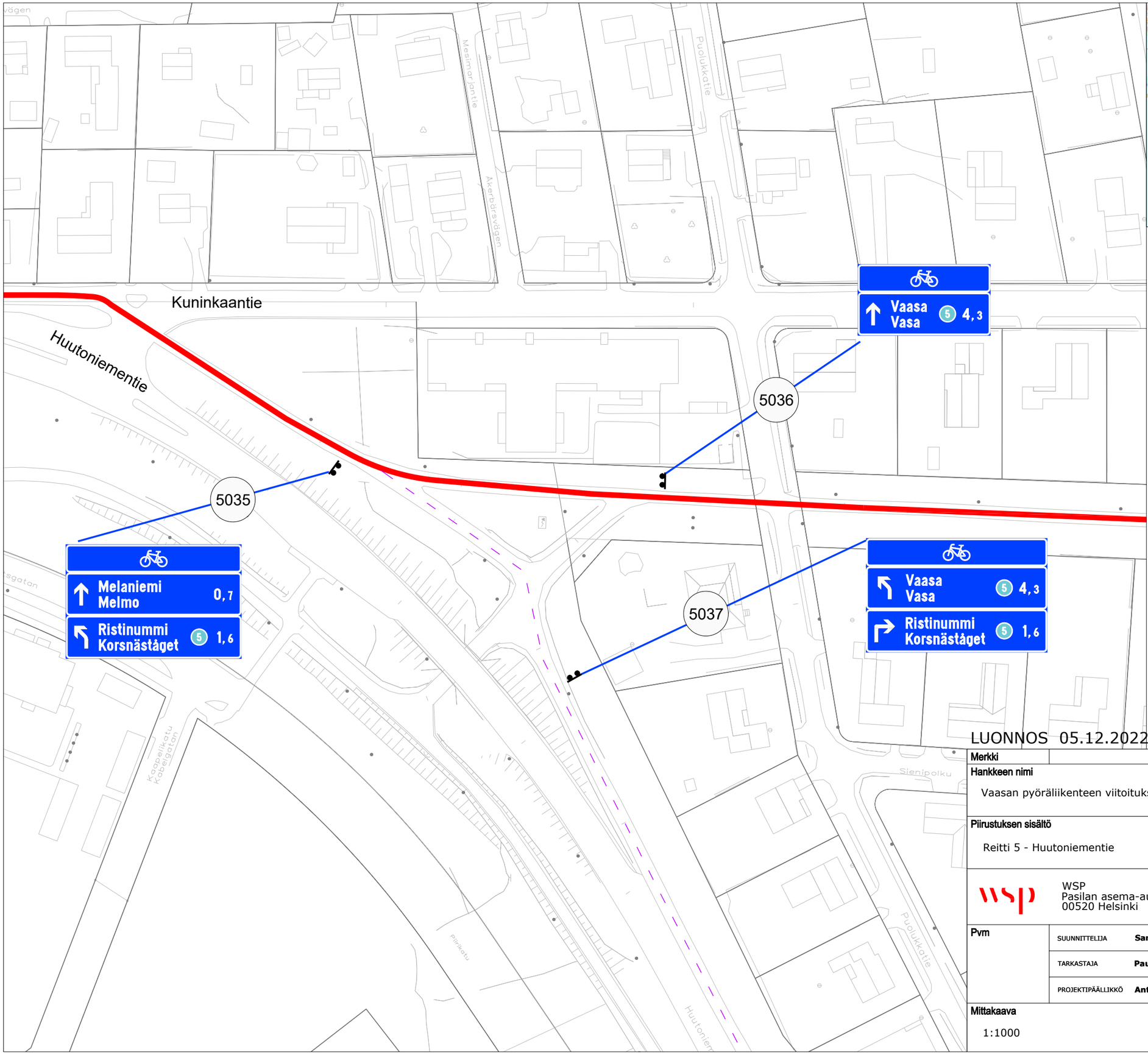

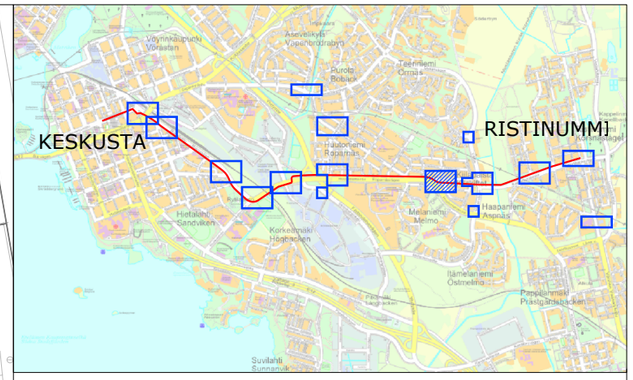

MERKINTÖJEN SELITYKSET

- **Pääreitti**
- *Sivureitti*
- Sijoitus liikennemerkkipylvääseen
- *Sijoitus nykyiseen tukirakenteeseen*
- 5001 *Opasteen numero suunnitelmassa*

LUONNOS 05.12.2022

Merkki	Muutos	Pvm	Suunn.	Tark.

Hankkeen nimi

Vaasan pyöräliikenteen viitoituksen suunnittelu

Piirustuksen sisältö

Reitti 5 - Huutoniementie

WSP
Pasilan asema-aukio 1, 13 krs
00520 Helsinki

Vaasan kaupunki
Kuntatekniikka

Pvm		
	SUUNNITTELIJA	**Sanna Vartiainen**
	TARKASTAJA	**Paula Liukkonen**
	PROJEKTIPÄÄLLIKKÖ	**Antti Savolainen**

Mittakaava	Piir.nro
1:1000	c-731-05-08

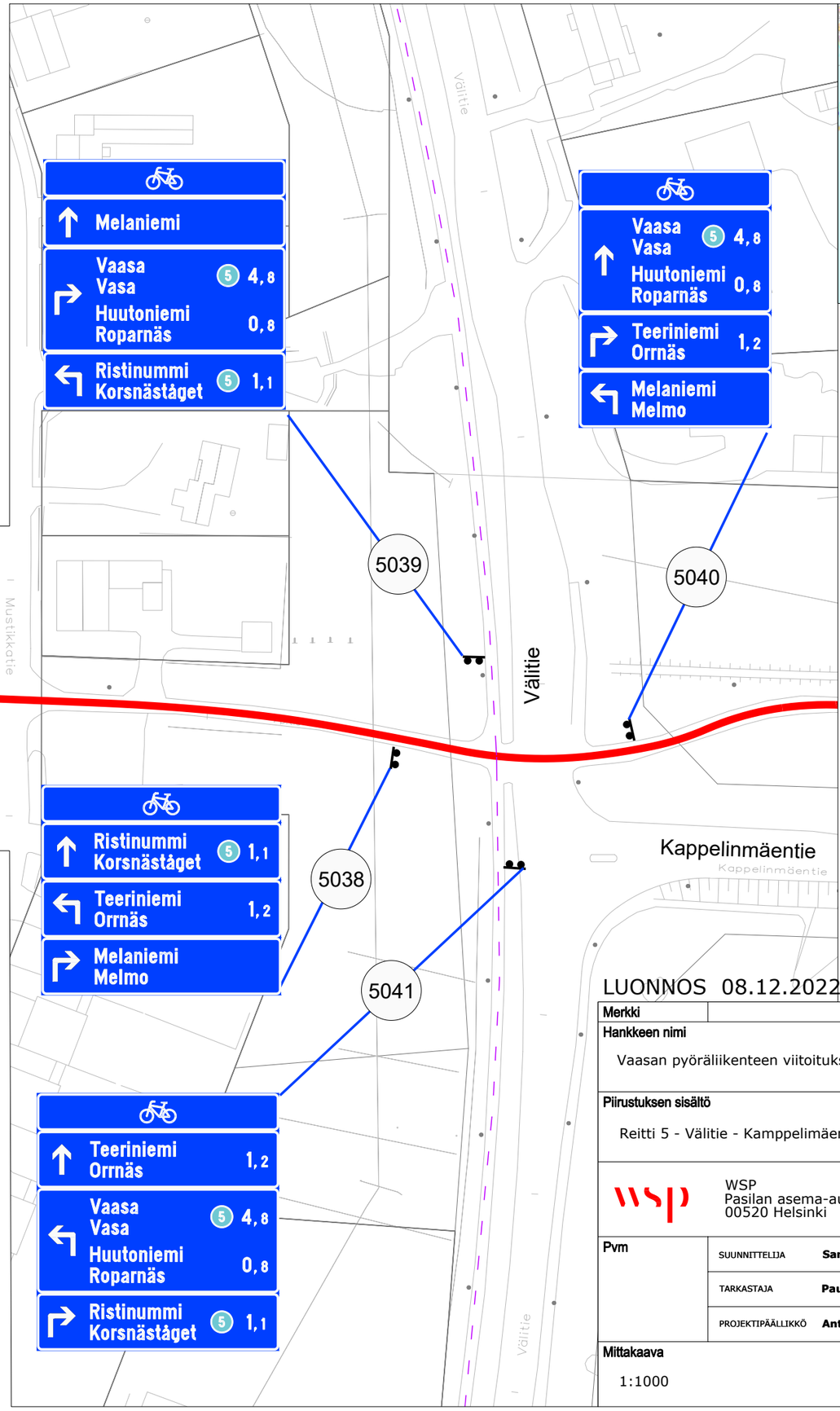

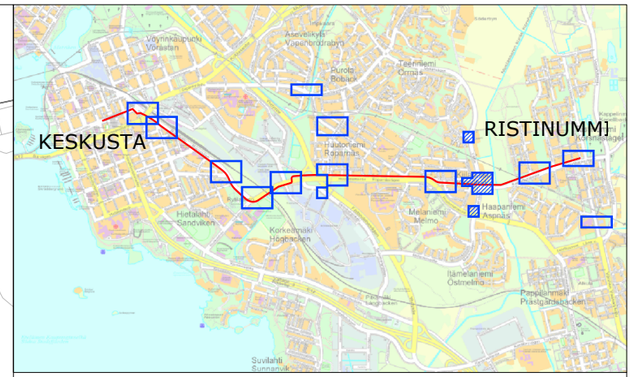

MERKINTÖJEN SELITYKSET

- **Pääreitti**
- *Sivureitti*
- Sijoitus liikennemerkkipylvääseen
- *Sijoitus nykyiseen tukirakenteeseen*
- 5001 *Opasteen numero suunnitelmassa*

LUONNOS 08.12.2022

Merkki	Muutos	Pvm	Suunn.	Tark.

Hankkeen nimi

Vaasan pyöräliikenteen viitoituksen suunnittelu

Piirustuksen sisältö

Reitti 5 - Välitie - Kamppelimäentie - Huutoniementie

WSP
Pasilan asema-aukio 1, 13 krs
00520 Helsinki

Vaasan kaupunki
Kuntatekniikka

Pvm		
	SUUNNITTELIJA	**Sanna Vartiainen**
	TARKASTAJA	**Paula Liukkonen**
	PROJEKTIPÄÄLLIKKÖ	**Antti Savolainen**

Mittakaava	Piir.nro
1:1000	c-731-05-09

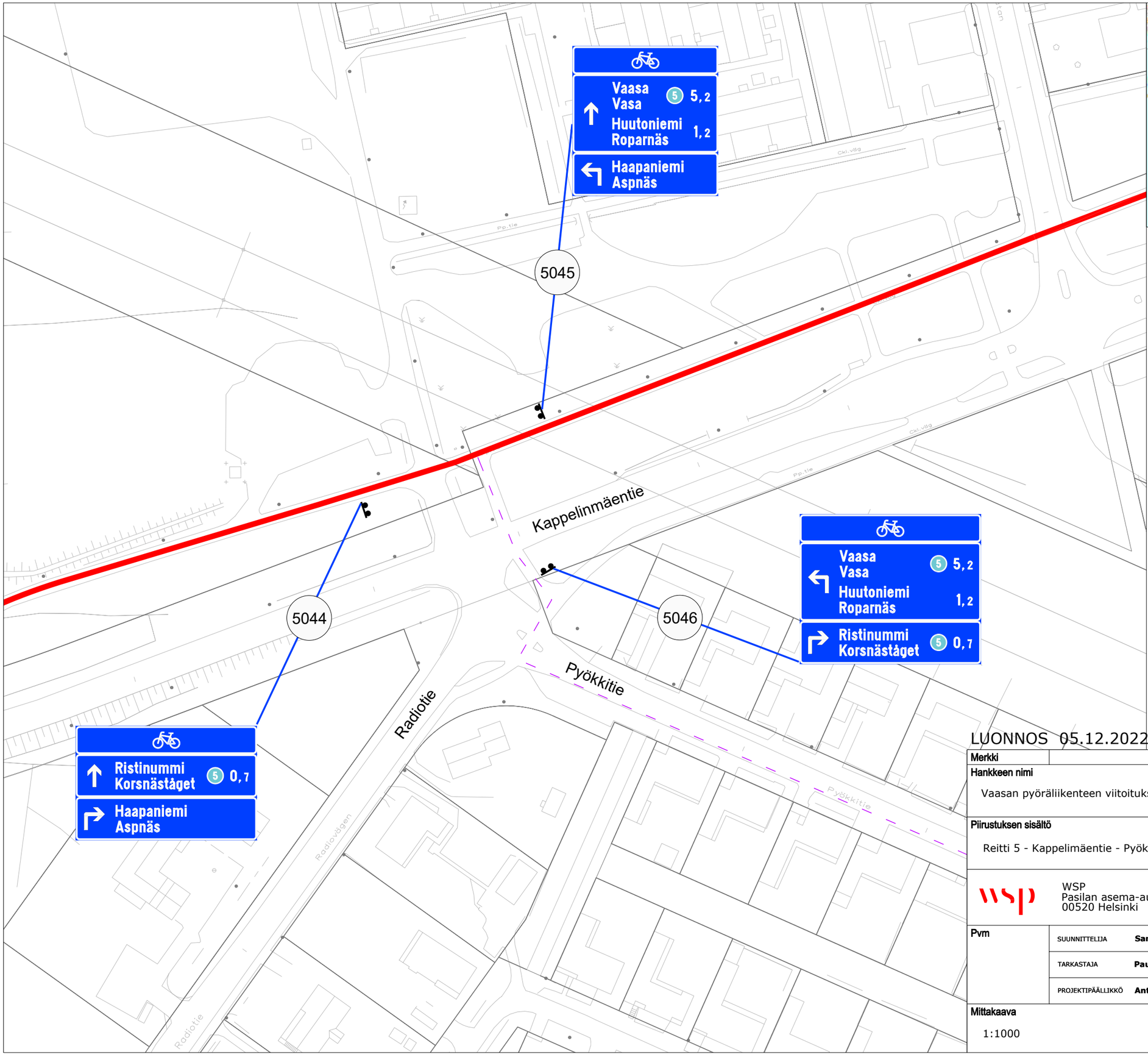

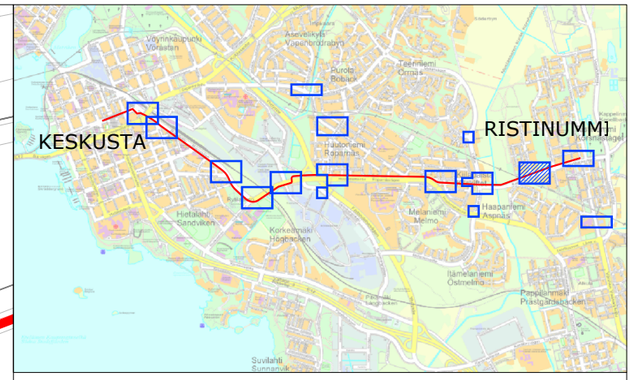

MERKINTÖJEN SELITYKSET

- **Pääreitti**
- *Sivureitti*
- Sijoitus liikennemerkkipylvääseen
- *Sijoitus nykyiseen tukirakenteeseen*
- 5001 *Opasteen numero suunnitelmassa*

LUONNOS 05.12.2022

Merkki	Muutos	Pvm	Suunn.	Tark.

Hankkeen nimi

Vaasan pyöräliikenteen viitoituksen suunnittelu

Piirustuksen sisältö

Reitti 5 - Kappelimäentie - Pyökkitie - Radiotie

WSP
Pasilan asema-aukio 1, 13 krs
00520 Helsinki

Vaasan kaupunki
Kuntatekniikka

Pvm		
	SUUNNITTELIJA	**Sanna Vartiainen**
	TARKASTAJA	**Paula Liukkonen**
	PROJEKTIPÄÄLLIKKÖ	**Antti Savolainen**

Mittakaava	Piir.nro
1:1000	c-731-05-10

Opastaulujen sisältö suunnitelmissa:
5100a_Vaasan_pyoraily_opastaulu_Ristinummi_700x1300
5100b_Vaasan_pyoraily_opastaulu_Ristinummi_700x1300

b

a

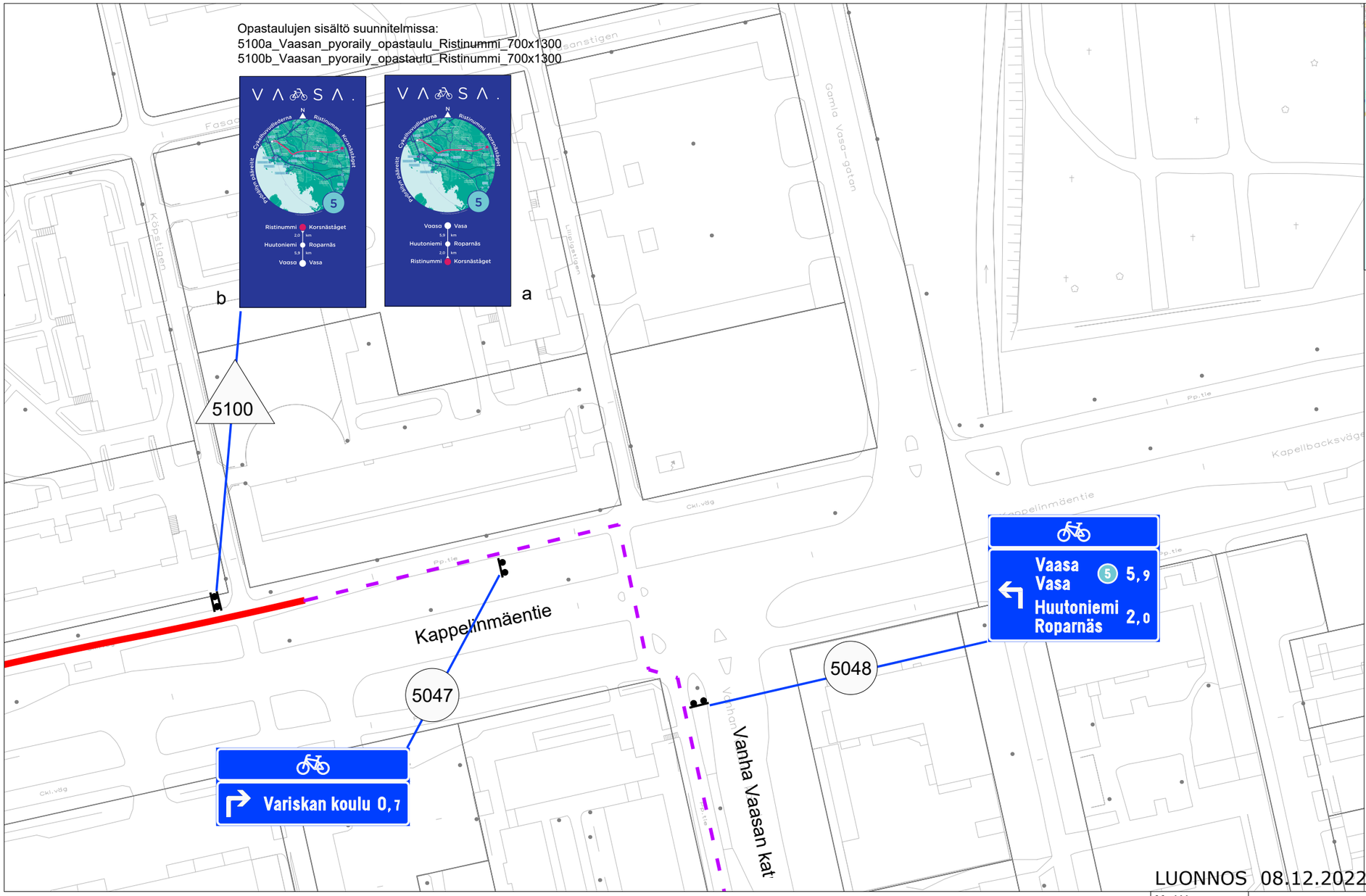

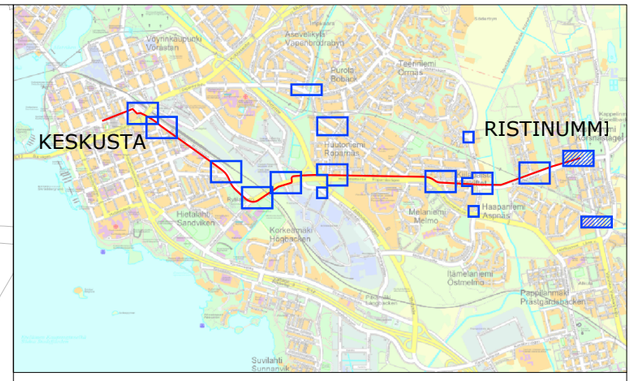

MERKINTÖJEN SELITYKSET

- **Pääreitti**
- *Sivureitti*
- Sijoitus liikennemerkkipylvääseen
- *Sijoitus nykyiseen tukirakenteeseen*
- 5001 *Opasteen numero suunnitelmassa*
- 4100 *Opastaulu*

LUONNOS 08.12.2022

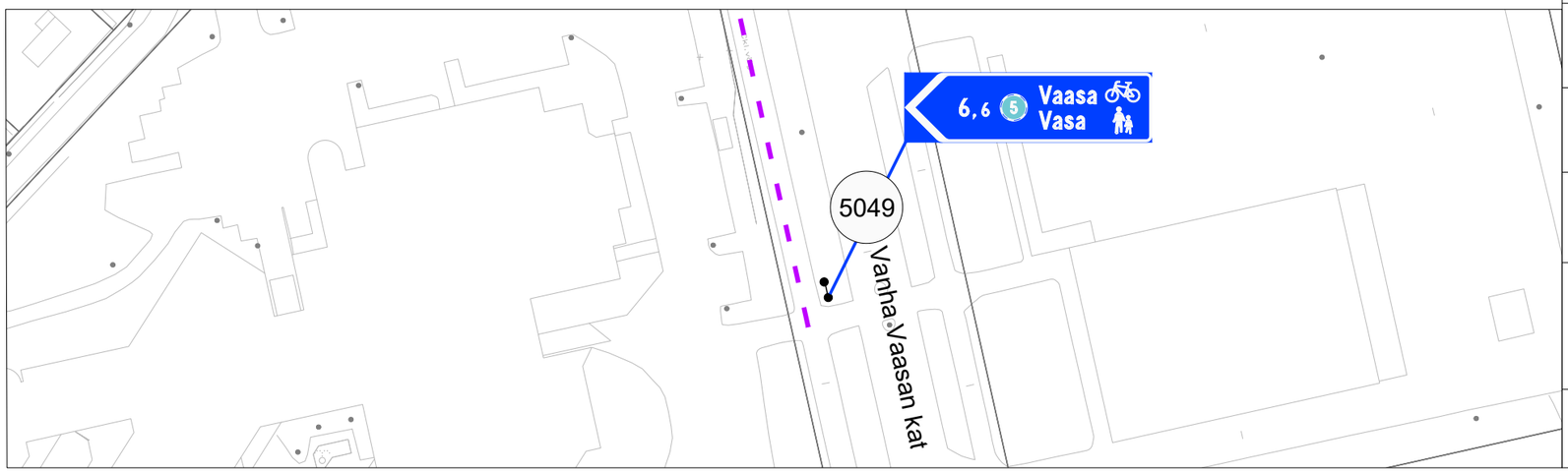

Merkki	Muutos	Pvm	Suunn.	Tark.

Hankkeen nimi

Vaasan pyöräliikenteen viitoituksen suunnittelu

Piirustuksen sisältö

Reitti 5 - Kappelimäentie - Vanha Vaasan katu

WSP
Pasilan asema-aukio 1, 13 krs
00520 Helsinki

Vaasan kaupunki
Kuntatekniikka

Pvm		
	SUUNNITTELIJA	**Sanna Vartiainen**
	TARKASTAJA	**Paula Liukkonen**
	PROJEKTIPÄÄLLIKKÖ	**Antti Savolainen**

Mittakaava	Piir.nro
1:1000	c-731-05-11

Opastaulujen sisältö suunnitelmissa:
5200a_Vaasan_pyoraily_opastaulu_Ristinummi_700x1300
5200b_Vaasan_pyoraily_opastaulu_Ristinummi_700x1300

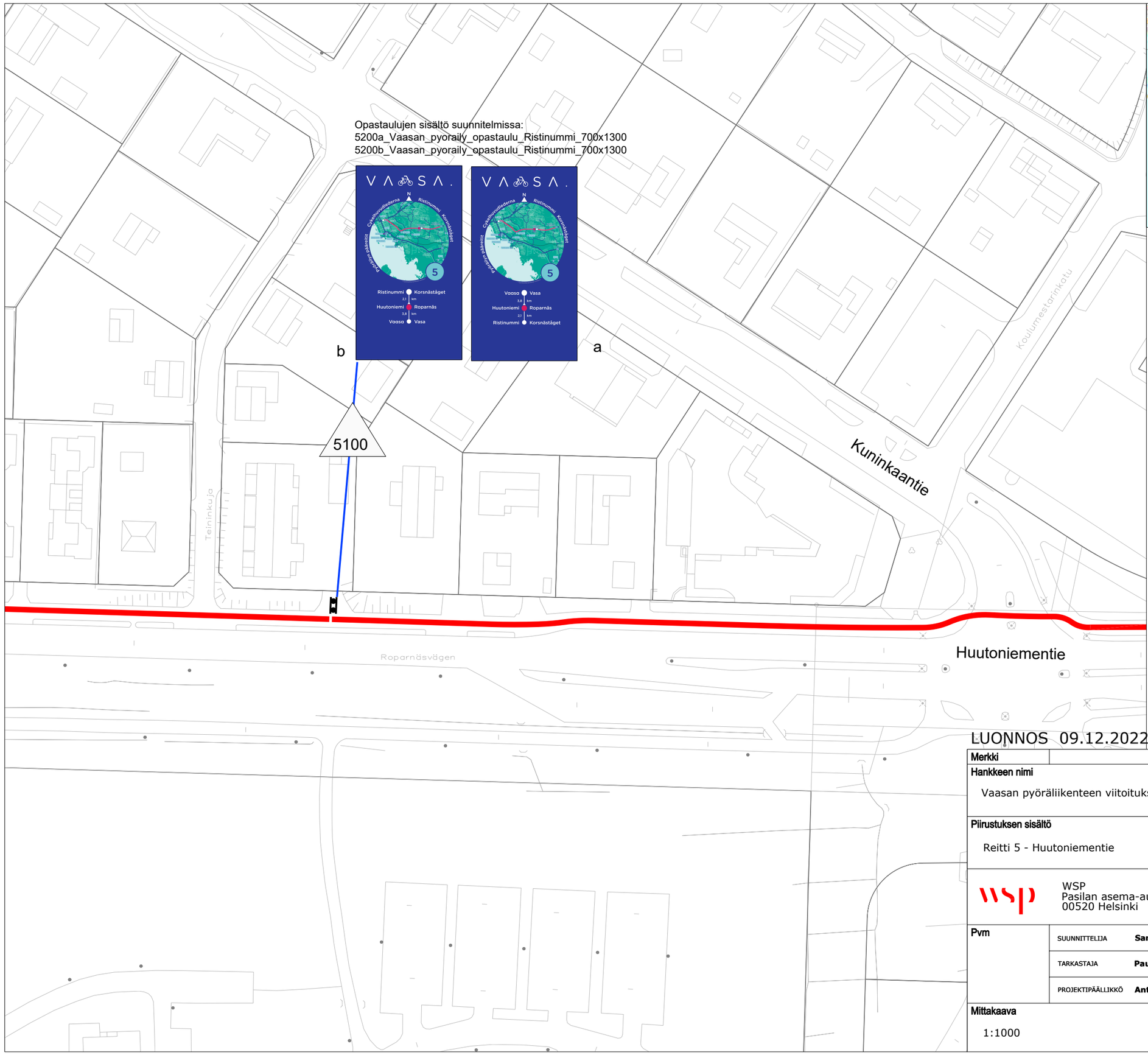

MERKINTÖJEN SELITYKSET

- **Pääreitti**
- *Sivureitti*
- Sijoitus liikennemerkkipylvääseen
- *Sijoitus nykyiseen tukirakenteeseen*
- 5001 *Opasteen numero suunnitelmassa*
- 4100 *Opastaulu*

LUONNOS 09.12.2022

Merkki	Muutos	Pvm	Suunn.	Tark.

Hankkeen nimi

Vaasan pyöräliikenteen viitoituksen suunnittelu

Piirustuksen sisältö

Reitti 5 - Huutoniementie

WSP
Pasilan asema-aukio 1, 13 krs
00520 Helsinki

Vaasan kaupunki
Kuntatekniikka

Pvm		
	SUUNNITTELIJA	**Sanna Vartiainen**
	TARKASTAJA	**Paula Liukkonen**
	PROJEKTIPÄÄLLIKKÖ	**Antti Savolainen**

Mittakaava	Piir.nro
1:1000	c-731-05-12