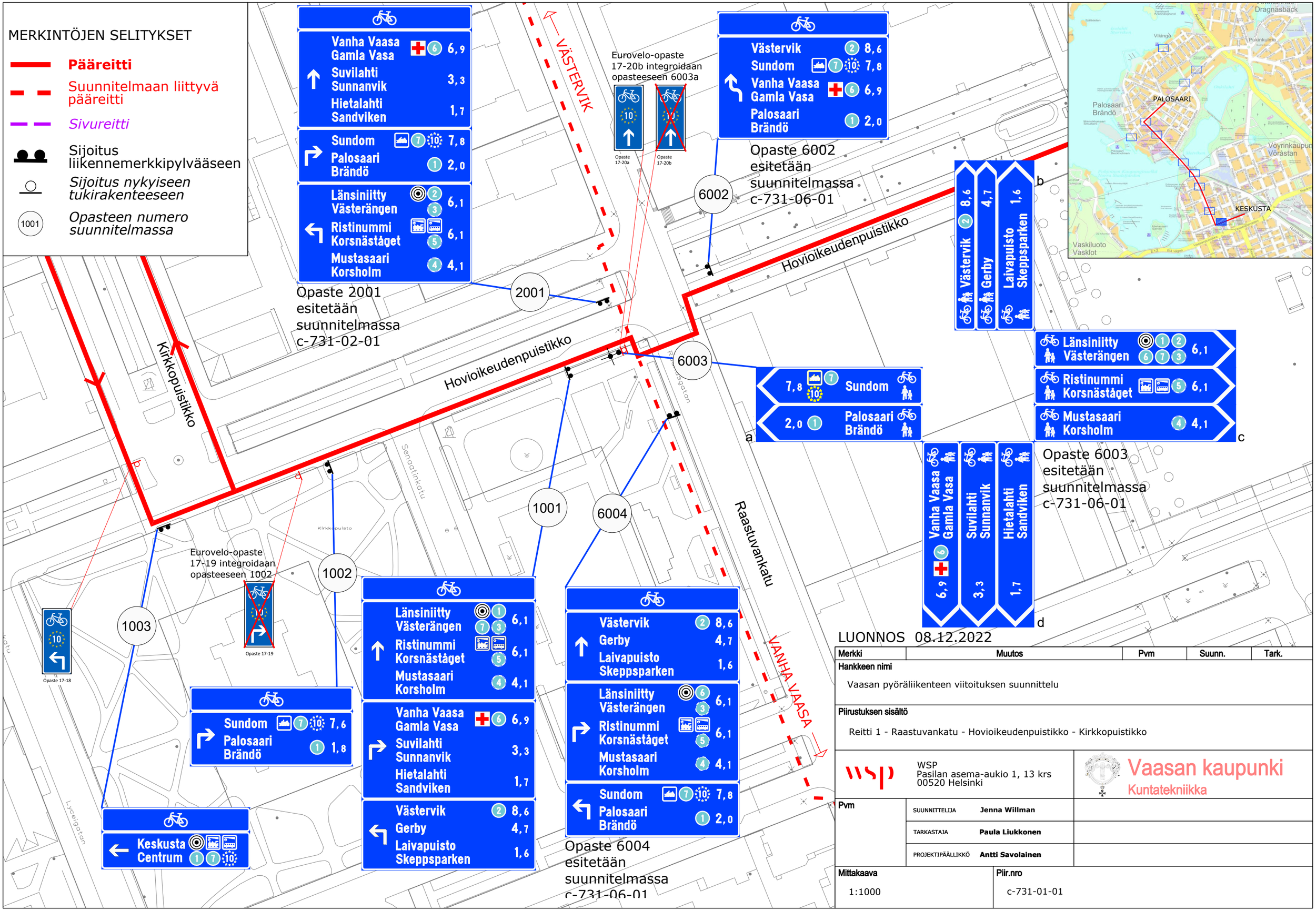

LUONNOS 08.12.2022

Merkki	Muutos	Pvm	Suunn.	Tark.

Hankkeen nimi

Vaasan pyöräliikenteen viitoituksen suunnittelu

Piirustuksen sisältö

Reitti 1 - Raastuvankatu - Hovioikeudenpuistikko - Kirkkopuistikko

WSP
Pasilan asema-aukio 1, 13 krs
00520 Helsinki

Vaasan kaupunki
Kuntatekniikka

Pvm		
	SUUNNITTELIJA	Jenna Willman
	TARKASTAJA	Paula Liukkonen
	PROJEKTIPÄÄLLIKKÖ	Antti Savolainen

Mittakaava	Piir.nro
1:1000	c-731-01-01

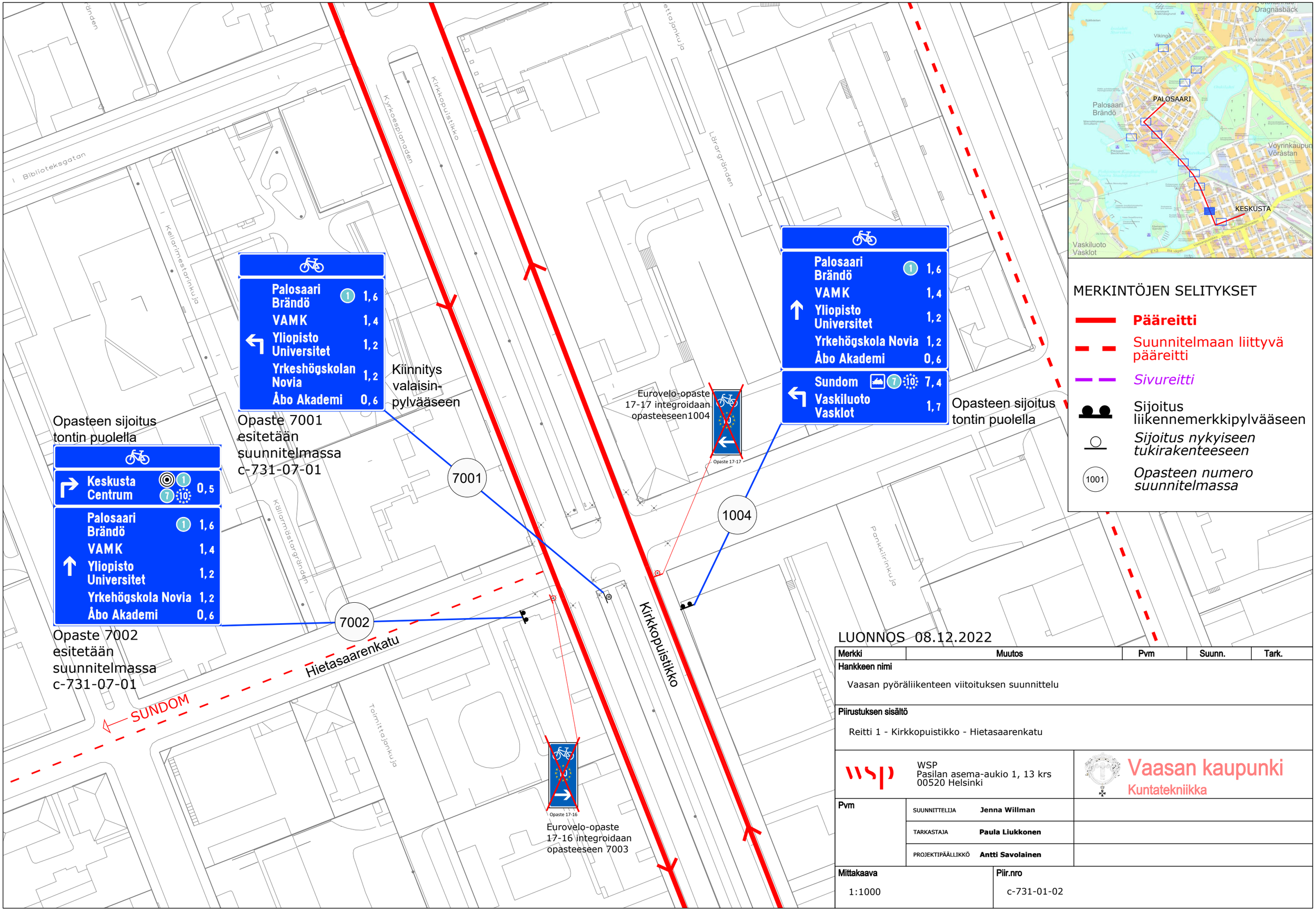

MERKINTÖJEN SELITYKSET

- **Pääreitti**
- Suunnitelmaan liittyvä pääreitti
- *Sivureitti*
- Sijoitus liikennemerkkipylvääseen
- *Sijoitus nykyiseen tukirakenteeseen*
- 1001 *Opasteen numero suunnitelmassa*

LUONNOS 08.12.2022

Merkki	Muutos	Pvm	Suunn.	Tark.

Hankkeen nimi

Vaasan pyöräliikenteen viitoituksen suunnittelu

Piirustuksen sisältö

Reitti 1 - Kirkkopuistikko - Hietasaarenkatu

WSP
Pasilan asema-aukio 1, 13 krs
00520 Helsinki

Vaasan kaupunki
Kuntatekniikka

Pvm		
	SUUNNITTELIJA **Jenna Willman**	
	TARKASTAJA **Paula Liukkonen**	
	PROJEKTIPÄÄLLIKKÖ **Antti Savolainen**	

Mittakaava	Piir.nro
1:1000	c-731-01-02

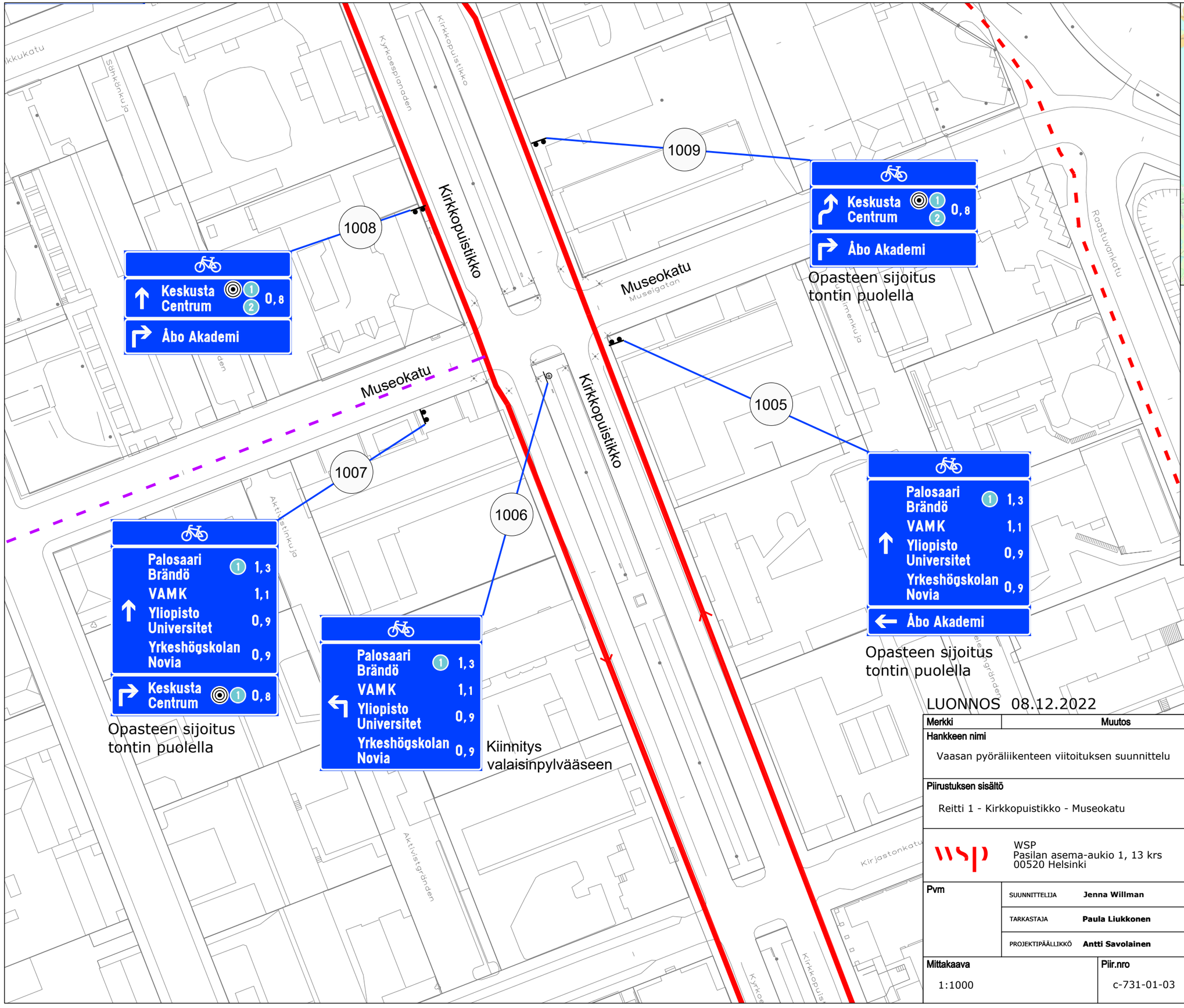

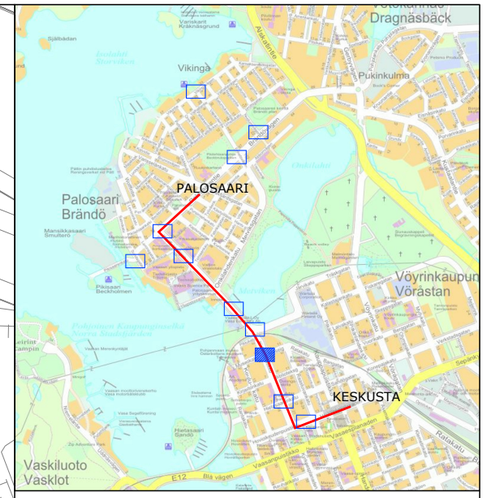

MERKINTÖJEN SELITYKSET

- **Pääreitti**
- Suunnitelmaan liittyvä pääreitti
- *Sivureitti*
- Sijoitus liikennemerkkipylvääseen
- *Sijoitus nykyiseen tukirakenteeseen*
- 1001 *Opasteen numero suunnitelmassa*

LUONNOS 08.12.2022

Merkki	Muutos	Pvm	Suunn.	Tark.

Hankkeen nimi

Vaasan pyöräliikenteen viitoituksen suunnittelu

Piirustuksen sisältö

Reitti 1 - Kirkkopuistikko - Museokatu

WSP
Pasilan asema-aukio 1, 13 krs
00520 Helsinki

Vaasan kaupunki
Kuntatekniikka

Pvm		
	SUUNNITTELIJA **Jenna Willman**	
	TARKASTAJA **Paula Liukkonen**	
	PROJEKTIPÄÄLLIKKÖ **Antti Savolainen**	

Mittakaava	Piir.nro
1:1000	c-731-01-03

Opastaulujen sisältö suunnitelmissa:
1100a_Vaasan_pyoraily_opastaulu_Palosaari_700x1300
1100b_Vaasan_pyoraily_opastaulu_Palosaari_700x1300

Opaste 2008 esitetään
Reitti 2- suunnitelmassa
Piir.nro. c-731-02-04

Opaste 2007 esitetään
Reitti 2- suunnitelmassa
Piir.nro. c-731-02-04

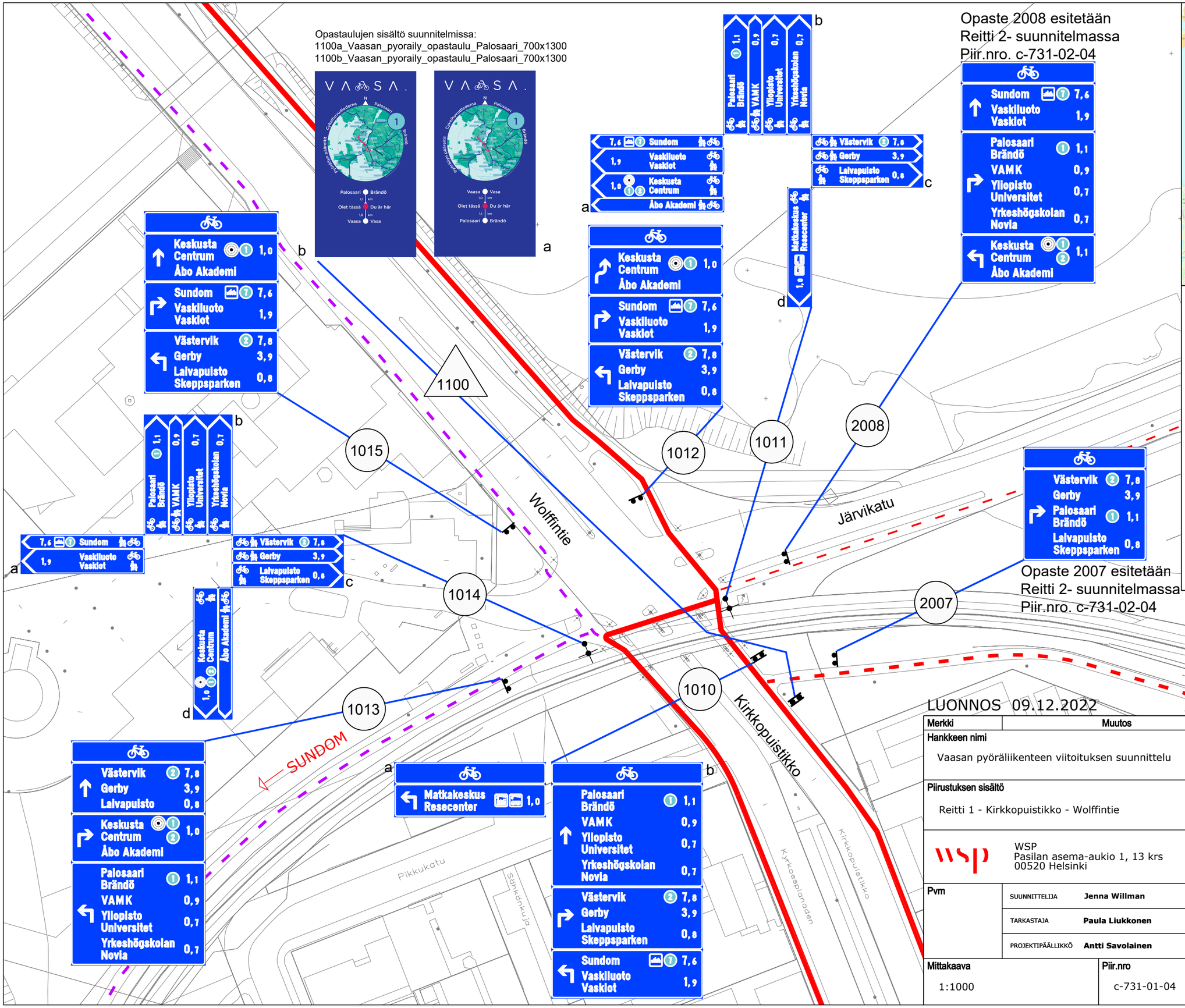

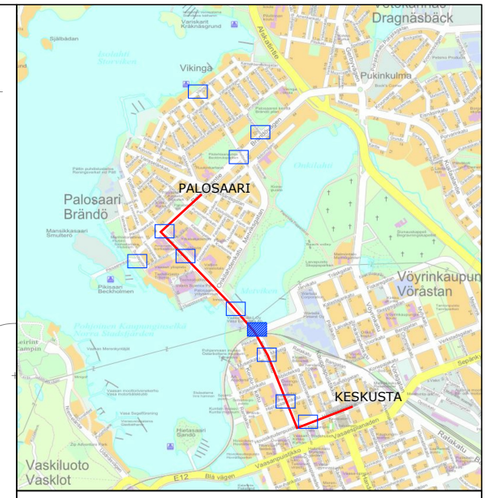

MERKINTÖJEN SELITYKSET

- **Pääreitti**
- Suunnitelmaan liittyvä pääreitti
- *Sivureitti*
- Sijoitus liikennemerkkipylvääseen
- *Sijoitus nykyiseen tukirakenteeseen*
- 1001 *Opasteen numero suunnitelmassa*
- 1100 *Opastaulu*

LUONNOS 09.12.2022

Merkki	Muutos	Pvm	Suunn.	Tark.

Hankkeen nimi
Vaasan pyöräliikenteen viitoituksen suunnittelu

Piirustuksen sisältö
Reitti 1 - Kirkkopuistikko - Wolffintie

WSP
Pasilan asema-aukio 1, 13 krs
00520 Helsinki

Vaasan kaupunki
Kuntatekniikka

Pvm		
	SUUNNITTELIJA	**Jenna Willman**
	TARKASTAJA	**Paula Liukkonen**
	PROJEKTIPÄÄLLIKKÖ	**Antti Savolainen**

Mittakaava 1:1000

Piir.nro c-731-01-04

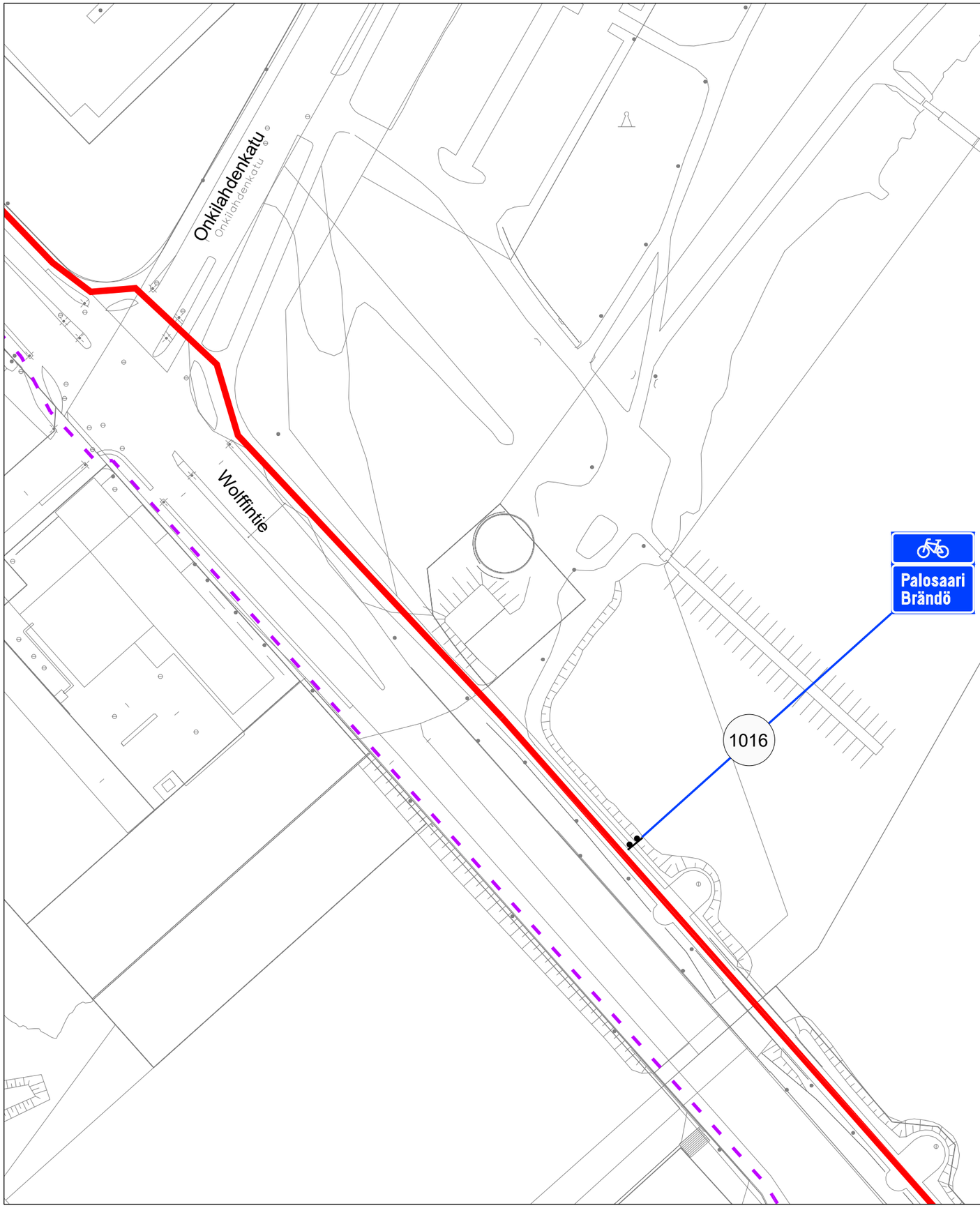



MERKINTÖJEN SELITYKSET

Pääreitti

Sivureitti

Sijoitus liikennemerkkipylvääseen

Sijoitus nykyiseen tukirakenteeseen

1001 *Opasteen numero suunnitelmassa*

LUONNOS 08.12.2022

Merkki	Muutos	Pvm	Suunn.	Tark.

Hankkeen nimi

Vaasan pyöräliikenteen viitoituksen suunnittelu

Piirustuksen sisältö

Reitti 1 - Vapaudentie - Viikintie

WSP
Pasilan asema-aukio 1, 13 krs
00520 Helsinki

Vaasan kaupunki
Kuntatekniikka

Pvm		
	SUUNNITTELIJA **Jenna Willman**	
	TARKASTAJA **Paula Liukkonen**	
	PROJEKTIPÄÄLLIKKÖ **Antti Savolainen**	

Mittakaava	Piir.nro
1:1000	c-731-01-05

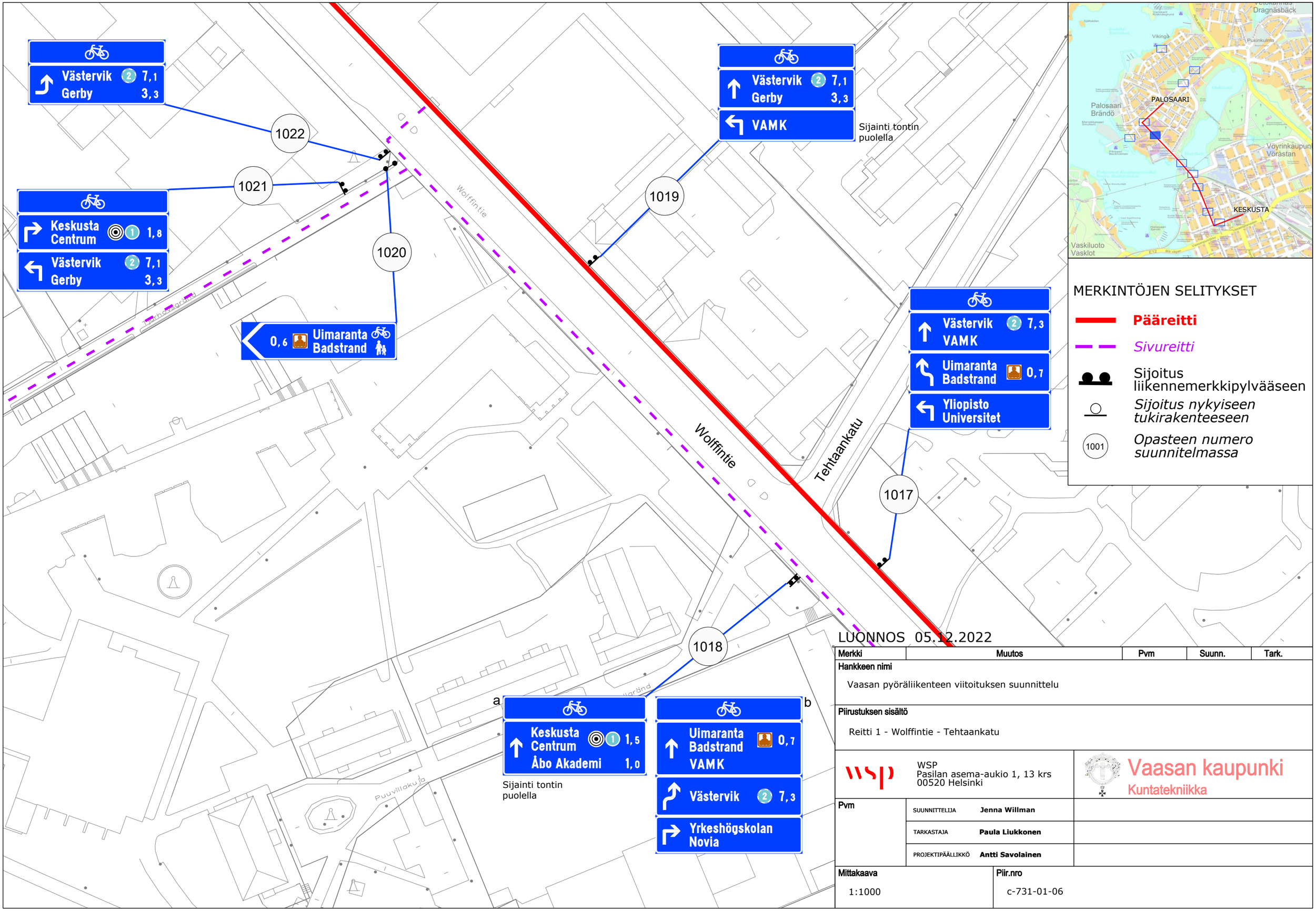

LUONNOS 05.12.2022

Merkki	Muutos	Pvm	Suunn.	Tark.

Hankkeen nimi

Vaasan pyöräliikenteen viitoituksen suunnittelu

Piirustuksen sisältö

Reitti 1 - Wolffintie - Tehtaankatu

WSP
Pasilan asema-aukio 1, 13 krs
00520 Helsinki

Vaasan kaupunki
Kuntatekniikka

Pvm		
	SUUNNITTELIJA **Jenna Willman**	
	TARKASTAJA **Paula Liukkonen**	
	PROJEKTIPÄÄLLIKKÖ **Antti Savolainen**	

Mittakaava	Piir.nro
1:1000	c-731-01-06

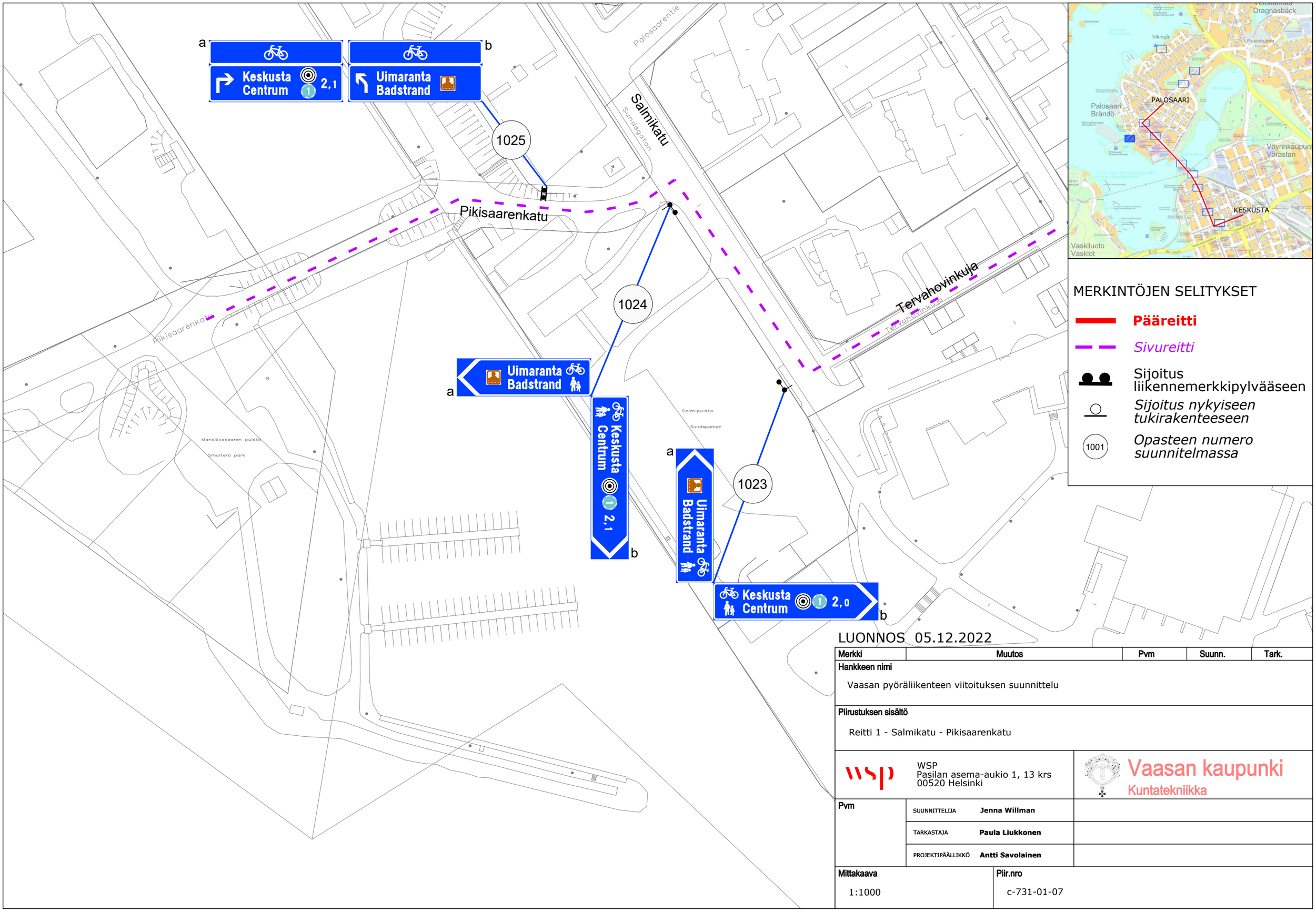

MERKINTÖJEN SELITYKSET

Pääreitti

Sivureitti

Sijoitus liikennemerkkipylvääseen

Sijoitus nykyiseen tukirakenteeseen

1001 *Opasteen numero suunnitelmassa*

LUONNOS 05.12.2022

Merkki	Muutos	Pvm	Suunn.	Tark.

Hankkeen nimi

Vaasan pyöräliikenteen viitoituksen suunnittelu

Piirustuksen sisältö

Reitti 1 - Salmikatu - Pikisaarenkatu

WSP
Pasilan asema-aukio 1, 13 krs
00520 Helsinki

Vaasan kaupunki
Kuntatekniikka

Pvm		
	SUUNNITTELIJA **Jenna Willman**	
	TARKASTAJA **Paula Liukkonen**	
	PROJEKTIPÄÄLLIKKÖ **Antti Savolainen**	

Mittakaava	Piir.nro
1:1000	c-731-01-07

PALOSAARI



MERKINTÖJEN SELITYKSET

- **Pääreitti**
- *Sivureitti*
- Sijoitus liikennemerkkipylvääseen
- *Sijoitus nykyiseen tukirakenteeseen*
- 1001 *Opasteen numero suunnitelmassa*



VE 1: Opaste mahtuu juuri kiveykselle



VE 2: Valitaan, jos sijoitus kiveykselle ei ole mahdollinen



Kiinnitys portaaliin



1028 1027 1026

Palosaarentie

Wolffintie

Brändövägen

Båtsmansgatan

Kaptensgatan

Skolgränd

Kaulukuja

Työväenkatu

LUONNOS 05.12.2022

Merkki	Muutos	Pvm	Suunn.	Tark.

Hankkeen nimi

Vaasan pyöräliikenteen viitoituksen suunnittelu

Piirustuksen sisältö

Reitti 1 - Wolffintie - Palosaarentie

WSP
Pasilan asema-aukio 1, 13 krs
00520 Helsinki

Vaasan kaupunki
Kuntatekniikka

Pvm		
	SUUNNITTELIJA	**Jenna Willman**
	TARKASTAJA	**Paula Liukkonen**
	PROJEKTIPÄÄLLIKKÖ	**Antti Savolainen**

Mittakaava 1:1000

Piir.nro c-731-01-08

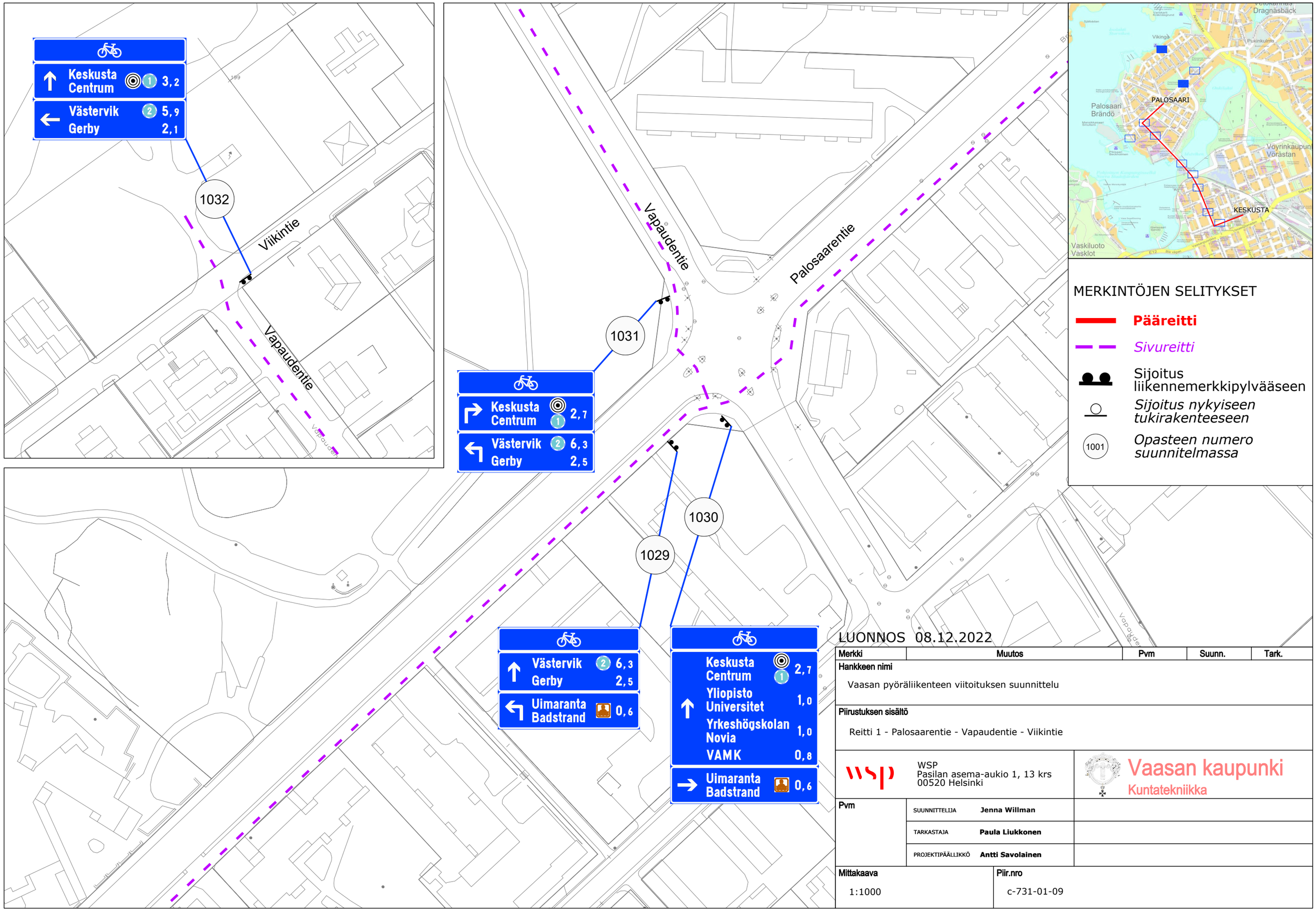

LUONNOS 08.12.2022

Merkki	Muutos	Pvm	Suunn.	Tark.

Hankkeen nimi

Vaasan pyöräliikenteen viitoituksen suunnittelu

Piirustuksen sisältö

Reitti 1 - Palosaarentie - Vapaudentie - Viikintie

WSP
Pasilan asema-aukio 1, 13 krs
00520 Helsinki

Vaasan kaupunki
Kuntatekniikka

Pvm		
	SUUNNITTELIJA **Jenna Willman**	
	TARKASTAJA **Paula Liukkonen**	
	PROJEKTIPÄÄLLIKKÖ **Antti Savolainen**	

Mittakaava	Piir.nro
1:1000	c-731-01-09

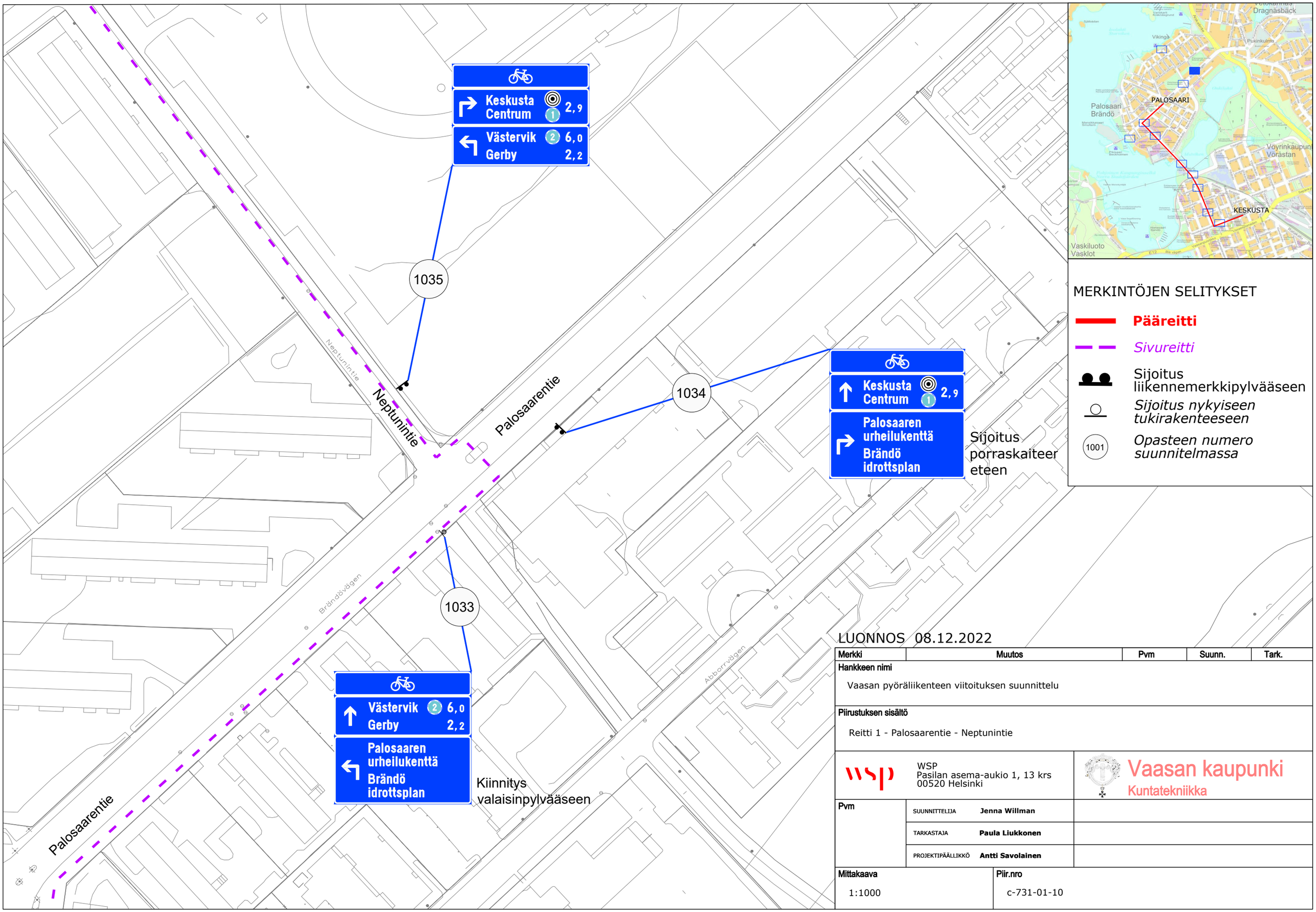

LUONNOS 08.12.2022

Merkki	Muutos	Pvm	Suunn.	Tark.

Hankkeen nimi

Vaasan pyöräliikenteen viitoituksen suunnittelu

Piirustuksen sisältö

Reitti 1 - Palosaarentie - Neptunintie

WSP
Pasilan asema-aukio 1, 13 krs
00520 Helsinki

Vaasan kaupunki
Kuntatekniikka

Pvm		
	SUUNNITTELIJA **Jenna Willman**	
	TARKASTAJA **Paula Liukkonen**	
	PROJEKTIPÄÄLLIKKÖ **Antti Savolainen**	

Mittakaava	Piir.nro
1:1000	c-731-01-10