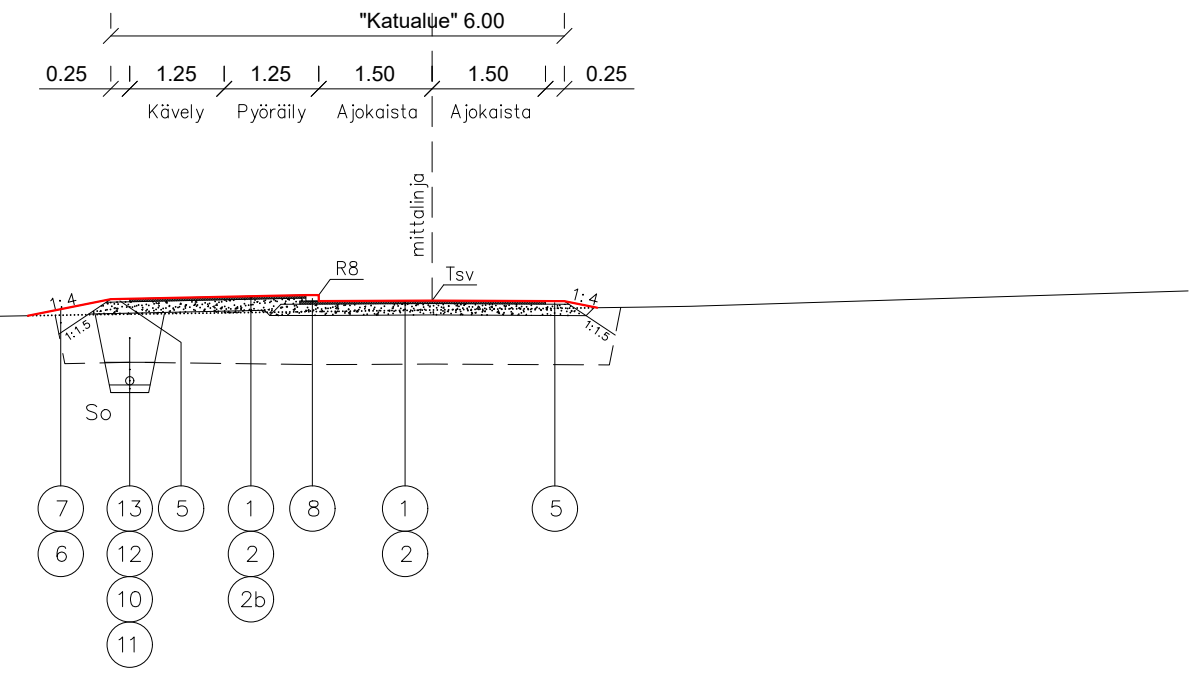
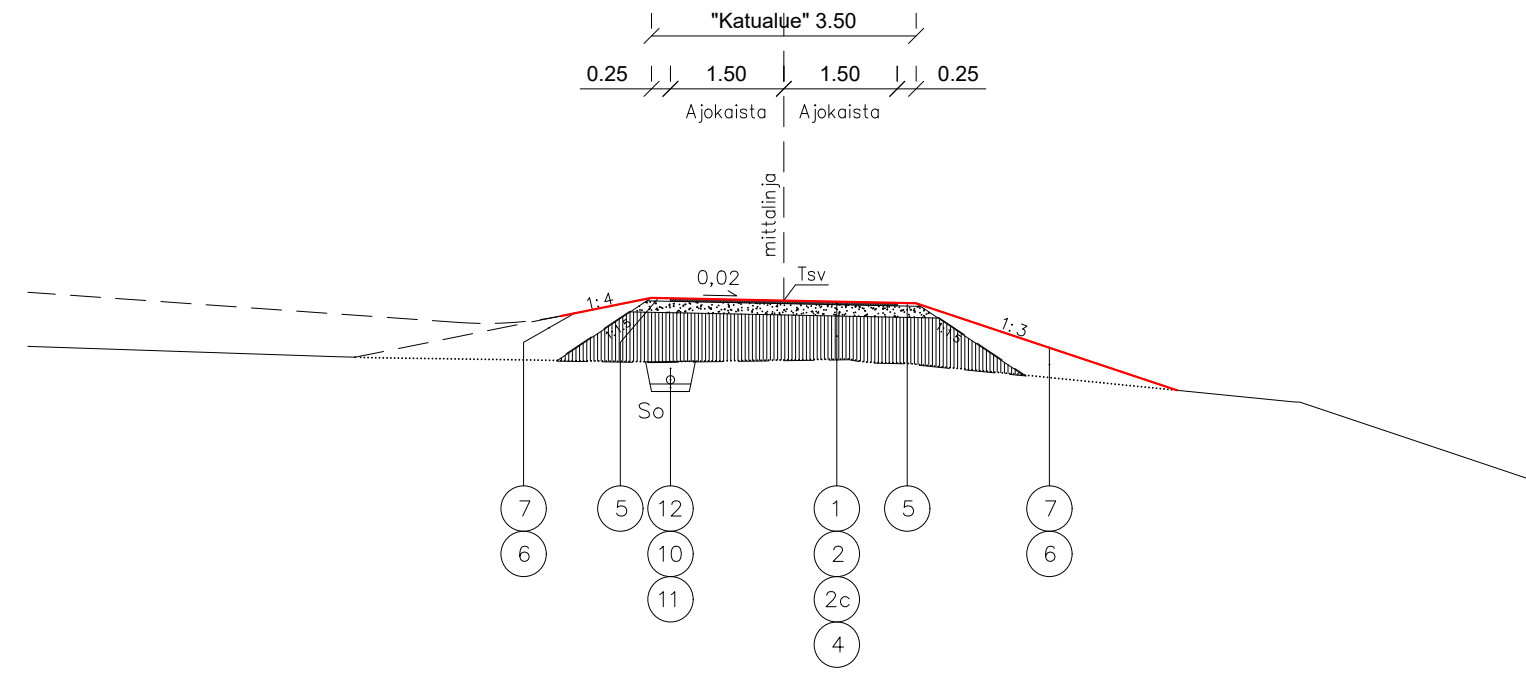


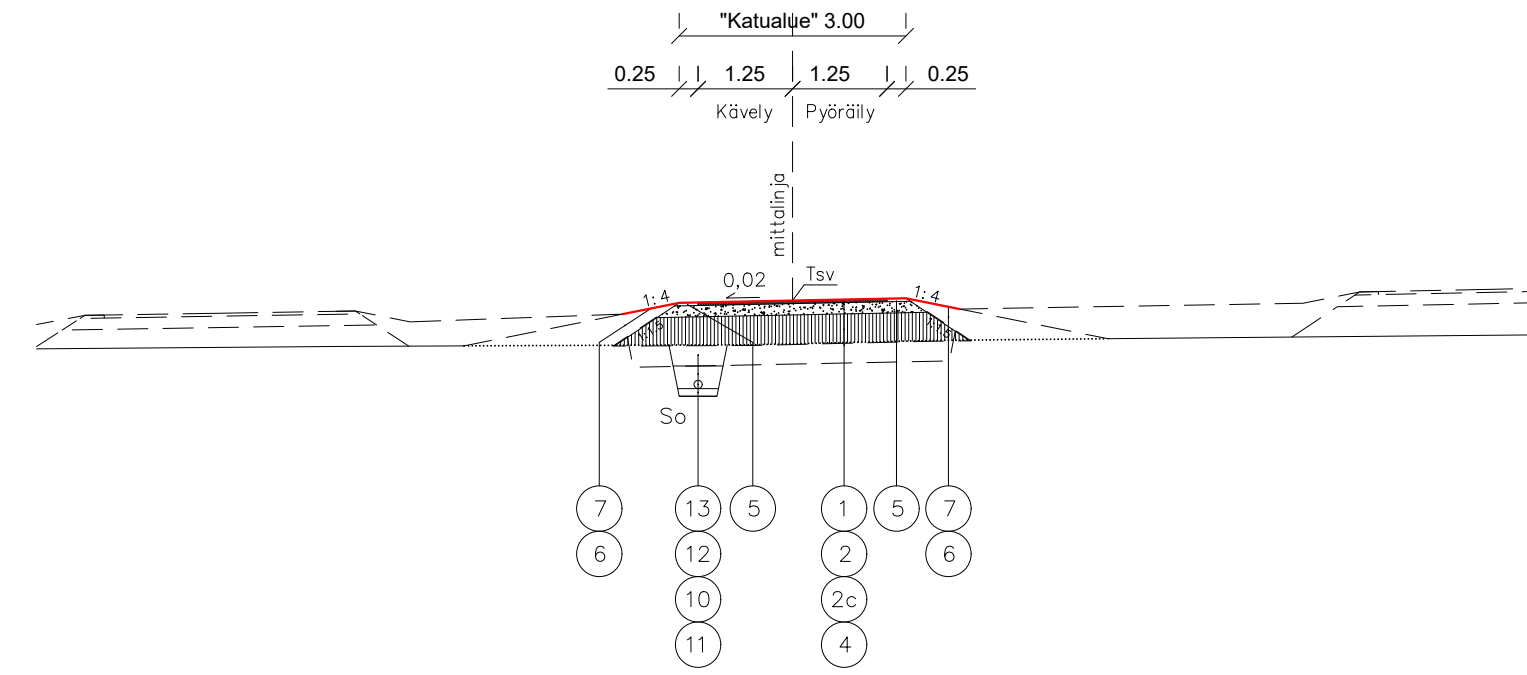
Peruspoikkileikkaus PPL1, 1: 100  
Ajarata ja korotettu kävely- ja pyöräilyväylä oikealla



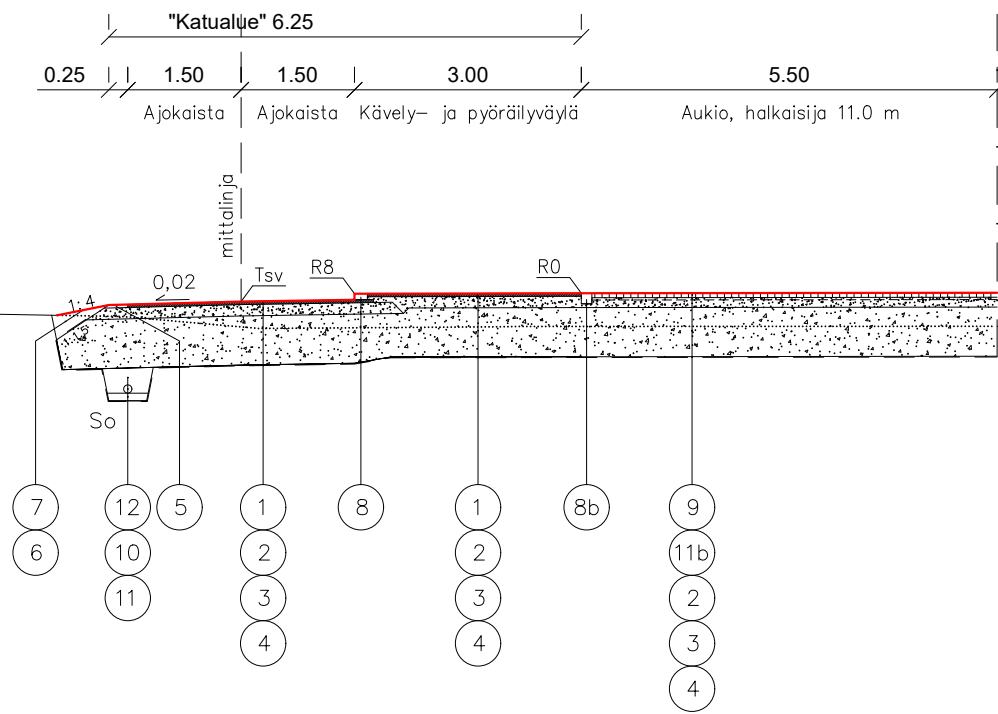
Peruspoikkileikkaus PPL3, 1: 100  
Ajarata



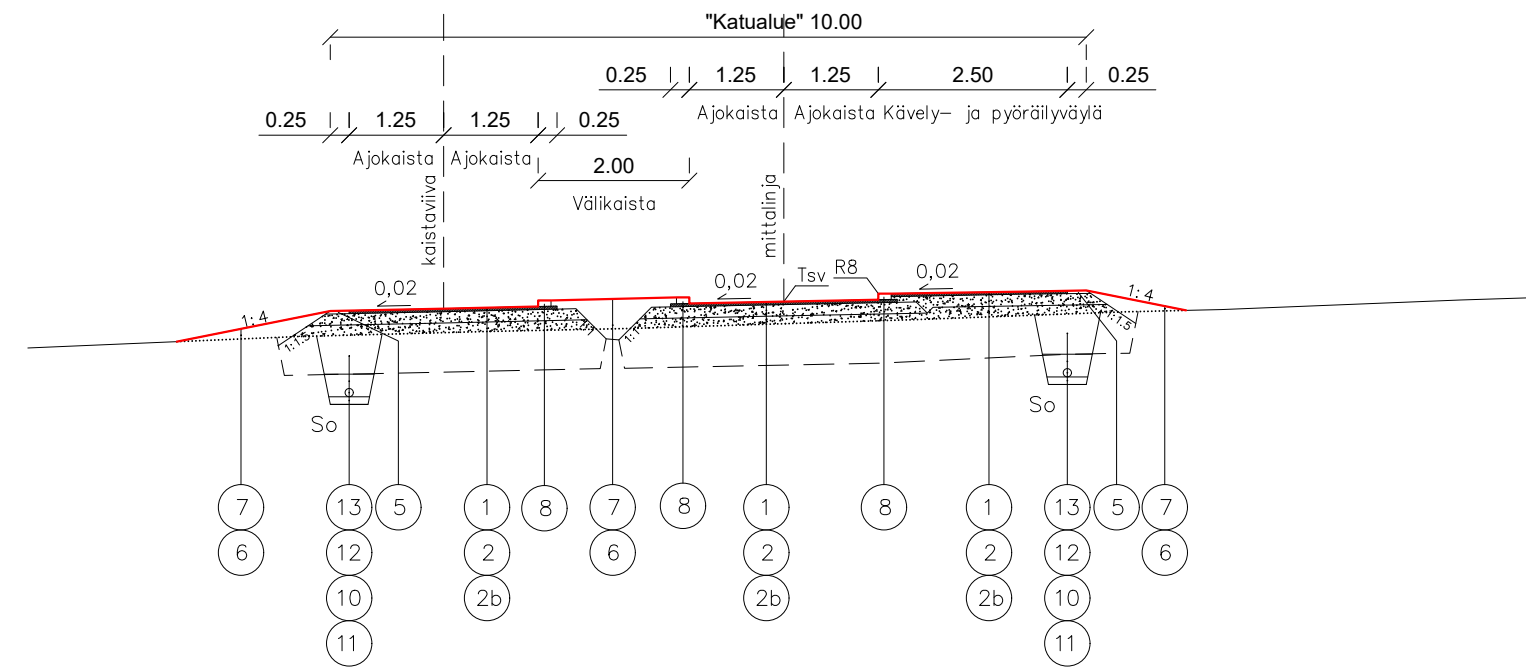
Peruspoikkileikkaus PPL5, 1: 100  
Kävely- ja pyöräilyväylän ajorata



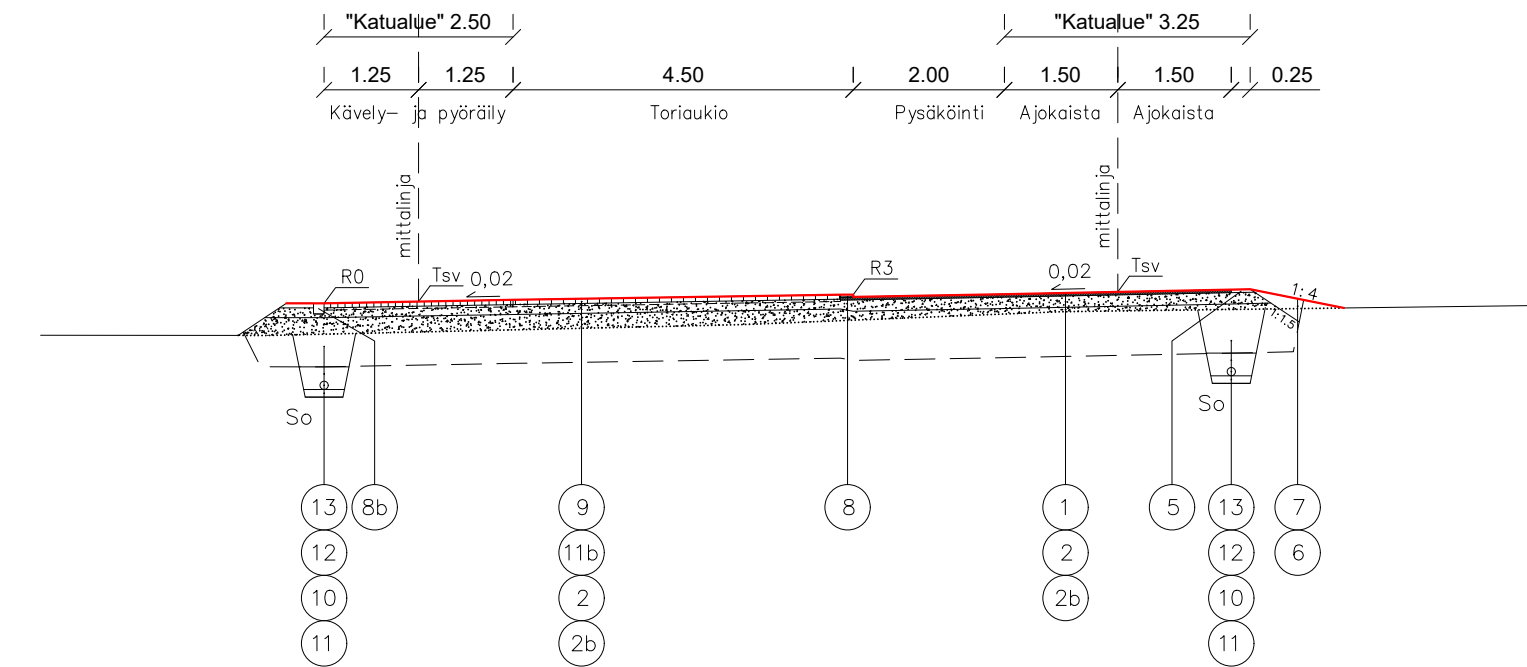
Peruspoikkileikkaus PPL2, 1: 100  
Ajarata ja korotettu kävely- ja pyöräilyväylä vasemmalla



Peruspoikkileikkaus PPL4, 1: 100  
Puistikon ajorata ja korotettu kävely- ja pyöräilyväylä



Peruspoikkileikkaus PPL6, 1: 100  
Torin alue



NRO	NIMITYS	MATERIAALI	HUOM.
1	Päälyste	AB 11, 40 mm	
2	Sitomaton kantava kerros	KaM 0-32, 150 mm	
2b	Pengerrakenne, kork.< 200 mm	KaM 0-32, 0-200 mm	Nykyisen pys.alue-rakenteen alueella
2c	Pengerrakenne, kork.> 200 mm	BeM III, 200-800 mm	Nykyisen pys.alue-rakenteen alueella
3	Jakava kerros	BeM III, 650 mm	
4	Suodatinkangas	N3	
5	Piennartäyte	KaM 0-16, 40 mm	
6	Luiskatäyte/Kasvialusta	Määritellään viheraluesuunnitelmassa	
7	Verhous	Määritellään viheraluesuunnitelmassa	
8	Reunatuki, as.korkeus R8 (80mm)/R3 (30 mm)	Liukuvalettava betonireunatuki, C35/45	
8b	Reunatuki, as.korkeus R0 (0mm)	Betoninen, esim. Laineri-reunakivi, h=140mm	
9	Kenttäkiviverhous	Betonikivi, kork. 60 mm, harmaa	Käytetään kierrätettyjä kiviä, mikäli löytyy
10	Salaoja	M110	
11	Asennusalusta	KaM 8-16, 100 mm	
11b	Asennusalusta	Kivituhka 0-4, 30 mm	
12	Alkutäyttö	KaM 8-16, putken laesta 200 mm	
13	Lopputäyttö	Kaivannon kaivumassat	

MERKKI MÄRKE	MUUTOS ÄNDRING	PVM DATUM	SUUNN. PLAN.	TARK. GRANSK.
Tasokoordinaatisto: ETRS-GK22 Korkeusjärjestelmä: N2000				
Vaasan kaupunki Kuntatekniikka Vasa stad Kommunteknik		HYVÄKS. GODK. TARK. GRANSK. Vaasan Vesi Vasa Vatten		
KESKUSTA Onkilahten liikennepuisto		LIIK.SUUN. TRAFIKPLAN. SUUNN. PLAN. SUHDE SKALA <b>1:100</b>	28.03.2022 THK PIIR.n:o RITN.nr <b>P3/5-2023</b>	
Peruspoikkileikkaukset		LIITT.PIIRR.n:o SAMMANH.MED RITN.nr HYVÄKS. GODK. hyväksytty		