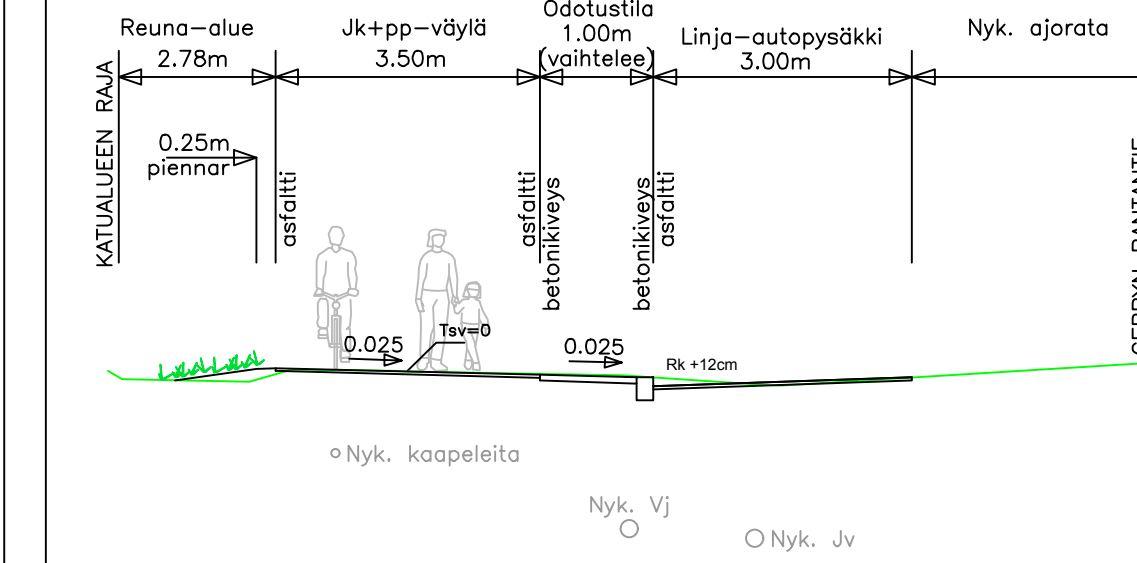
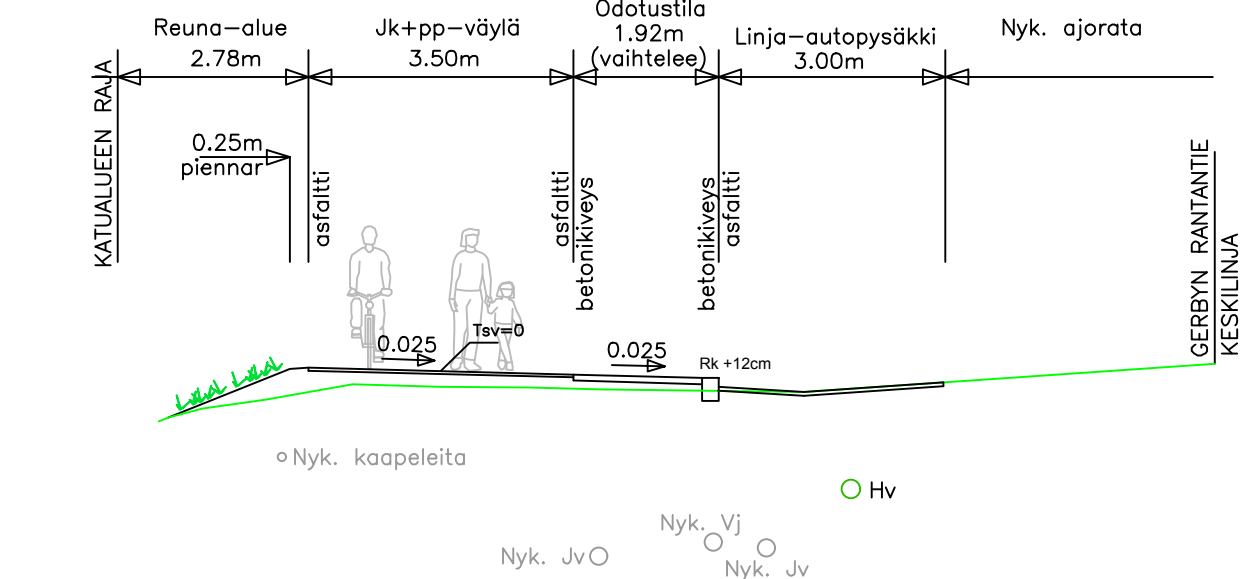


TYYPPIPOIKKILEIKKAUS PL 80



TYYPPIPOIKKILEIKKAUS PL 420



Päällysrakenne
Putkien perustamistapa

Matka

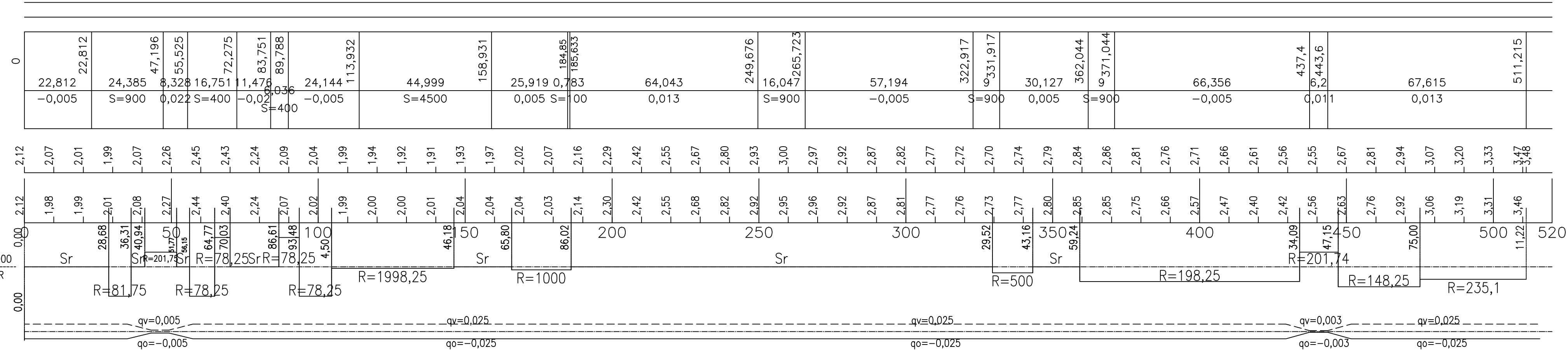
Kaltevuus / pyöristyssäde

Tasausviivan korkeus

Maanpinnan korkeus

Kaarevuus

Ajoradan sivukaltevuus



MERKKI MÄRKE	MUUTOS ÄNDRING	PVM DATUM	SUUNN. PLAN.	TARK. GRANSK.
Tasokoordinaatisto: ETRS-GK22 Korkeusjärjestelmä: N2000				
Vaasan kaupunki Kuntateknikka Vasa stad Kommunteknik				
GERBY Gerbyn rantatie välillä Rajarinne - Huvilatie Gerbyn rantatie x Savenottotie, Gerbyn rantatie x Heinäpellontie Suunnitelmapaketti, katu- ja vesihuoltopiirustus		LIK.SUUN. PLAN. SUUNN. PLAN.	17.1.2024	PAH
Rakennussuunnitelma		SUHDE SKALA 1:1000 / 1:100 1:100	PIIR:n:o RITN.nr a-2244/224	
LIITT.PIIRR:n:o SAMMANH.MED RITN.nr		HYVÄKS. GODK.		