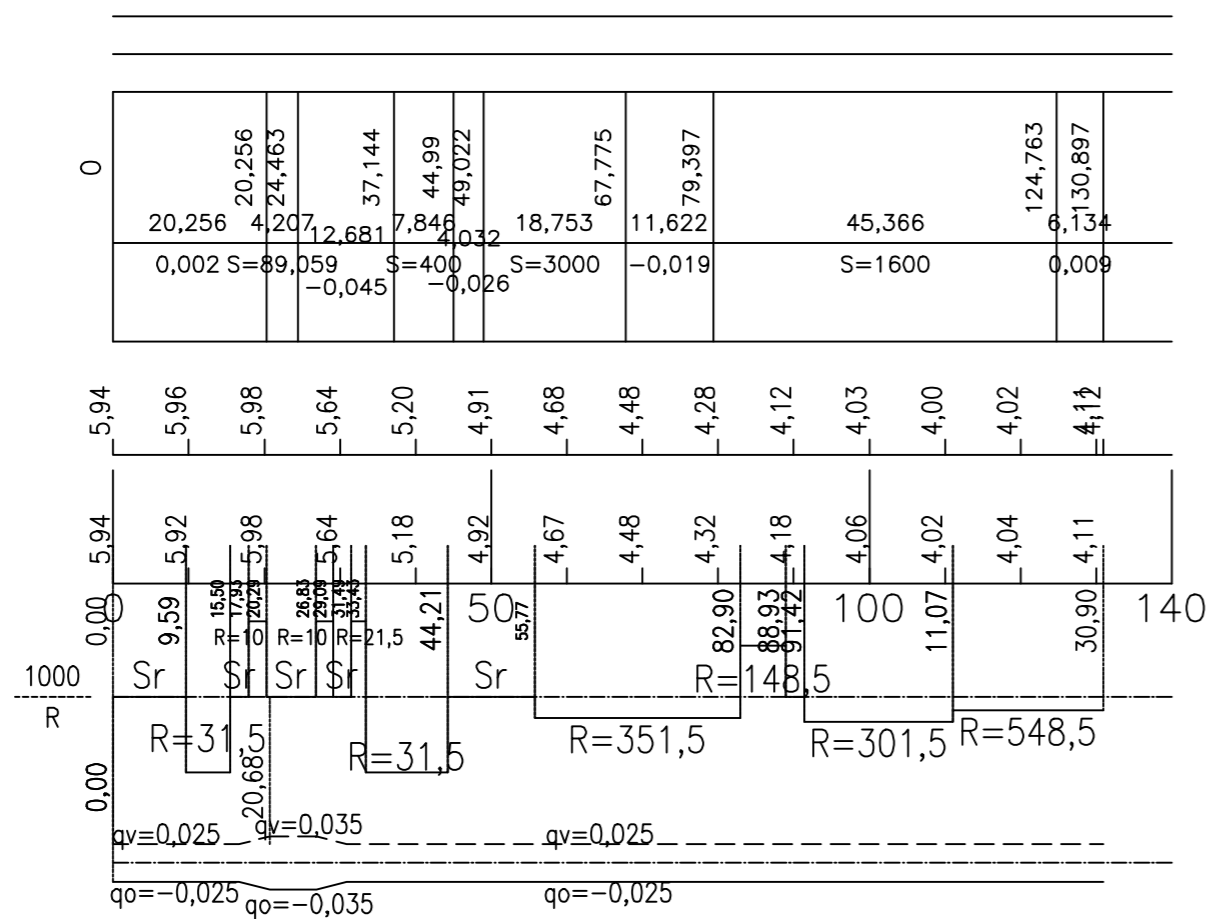


Päällysrakenne
Putkien perustamistapa

Matka



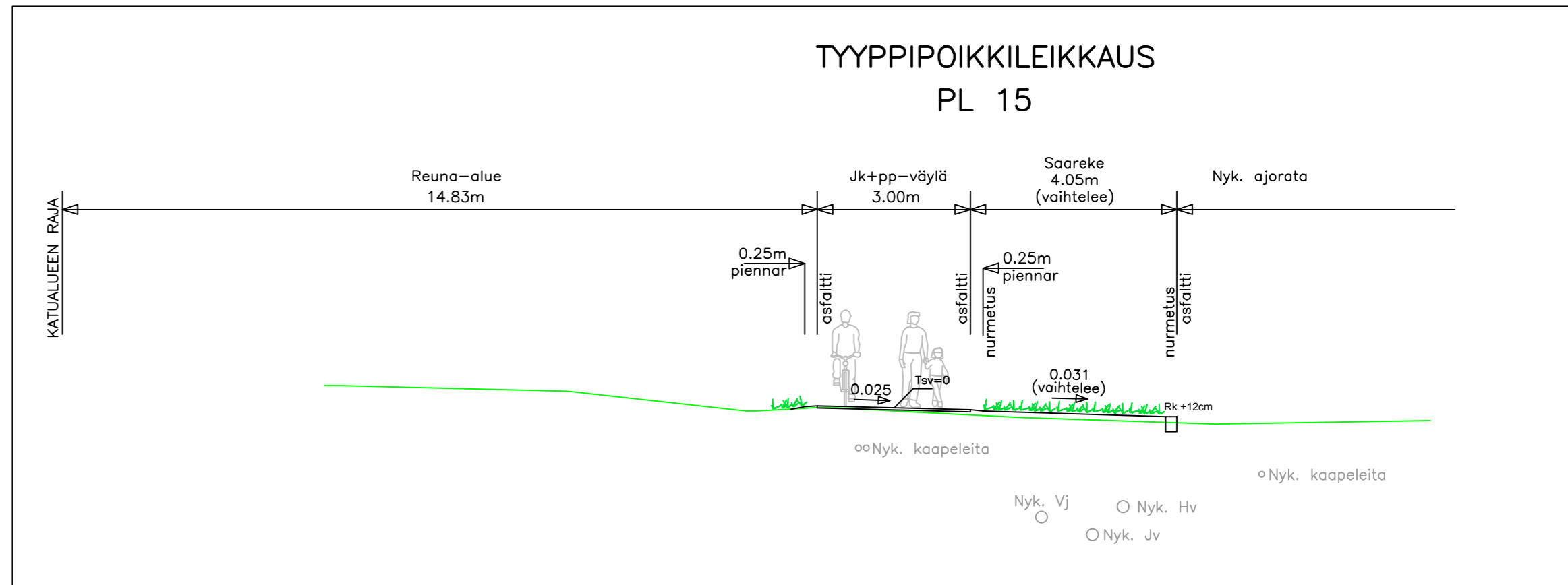
Kaltevuus / pyöristyssäde


Tasausviivan korkeus

Maanpinnan korkeus

Kaarevuus

Ajoradan sivukaltevuus



MERKKI MARKE	MUUTOS ÄNDRING	PVM DATUM	SUUNN. PLAN.	TARK. GRANSK.
Tasokoordinaatisto: ETRS-GK22 Korkeusjärjestelmä: N2000				
 Vaasan kaupunki Kuntateknikka Vasa stad Kommunteknik				
GERBY Gerbyn rantatie välillä Rajarinne - Huvilatie Gerbyn rantatie x Rajarinne Suunnitelmakartta, katu- ja vesihuoltopiirustus		LIK.SUUN. TRAFIKPLAN. SUUNN. PLAN. 17.1.2024 PAH		
Rakennussuunnitelma		SUHDE SKALA 1:1000 / 1:100 1:100 PIIR.n:o RITN.nr a-2244/221		
		LIITT.PIIRR.n:o SAMMANH.MED RITN.nr HYVÄKS. GODK.		