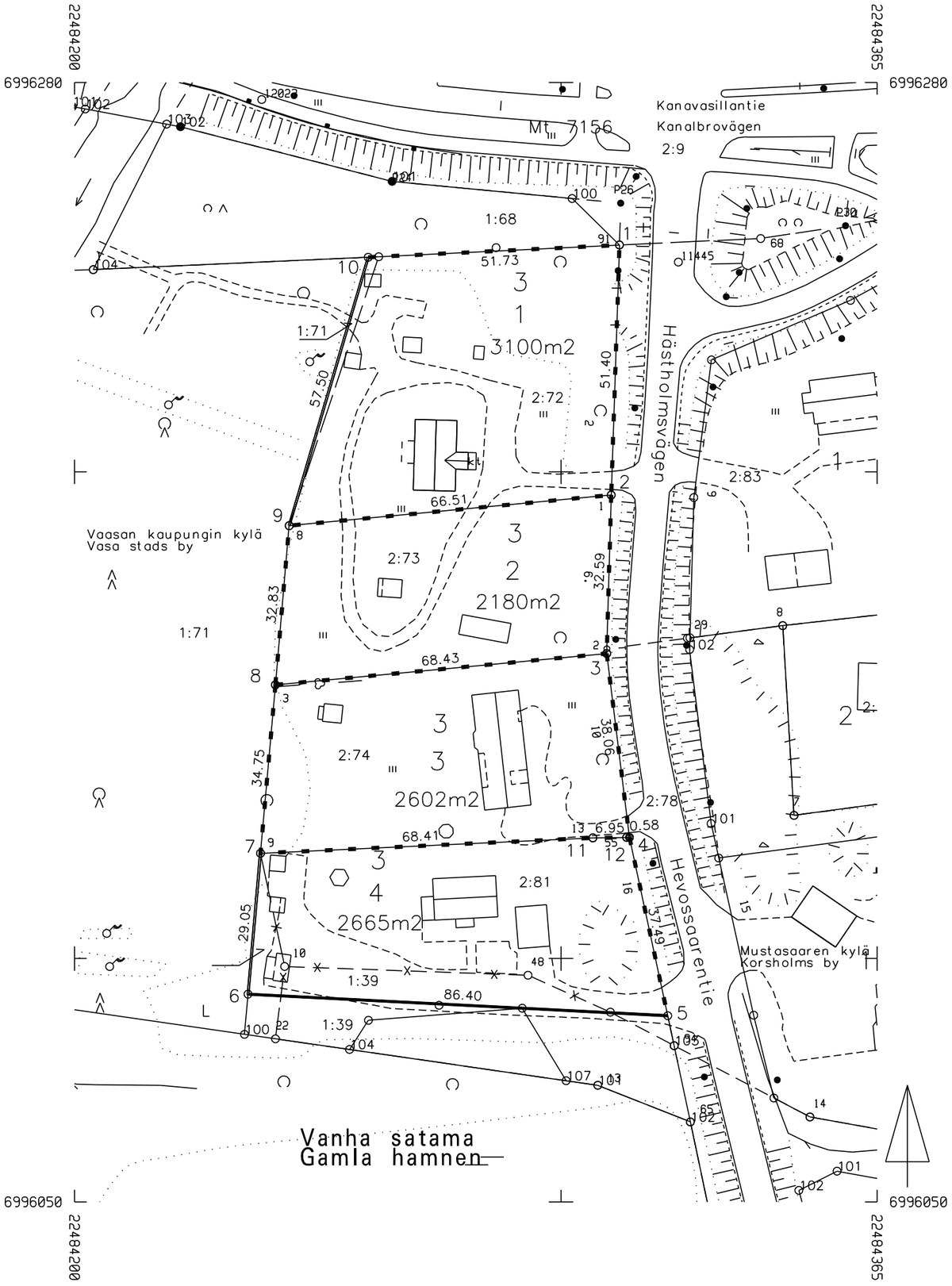

KOORDINAATTILUETTELO KOORDINATFÖRTECKNING
Tasokoordinaatisto/Plankoordinatsystem: ETRS-GK22
Korkeusjärjestelmä/Höjdsystem: N2000

Nro	X	Y	Z	Laatu
1	6996195.255	22484310.330	0.000	
1	6996246.624	22484312.029	0.000	
2	6996162.684	22484309.411	0.000	
2	6996195.255	22484310.330	0.000	
3	6996156.238	22484241.288	0.000	
3	6996162.684	22484309.411	0.000	
4	6996124.907	22484314.081	0.000	
5	6996088.252	22484321.948	0.000	
6	6996092.691	22484235.661	0.000	
7	6996121.624	22484238.223	0.000	
8	6996156.238	22484241.288	0.000	
8	6996188.950	22484244.119	0.000	
9	6996121.624	22484238.223	0.000	
9	6996188.950	22484244.119	0.000	
10	6996244.110	22484260.363	0.000	
11	6996124.791	22484306.559	0.000	
12	6996124.878	22484313.506	0.000	
13	6996124.791	22484306.559	0.000	
55	6996124.878	22484313.506	0.000	
91	6996246.624	22484312.029	0.000	

MUODOSTUMINEN

KIINTEISTÖ	P-ALA	OSAPINTA-ALA	KIINTEISTÖ	M-ALA
037 0003 0001	3100	59	416 0001 0071	
		3041	429 0002 0072	
037 0003 0002	2180	2180	429 0002 0073	
037 0003 0003	2602	2602	429 0002 0074	
037 0003 0004	2665	122	416 0001 0071	
		384	429 0001 0039	
		2159	429 0002 0081	

SITOVA TONTTIJAKO / BINDANDE TOMTINDELNING 1:1000	VAASA-VASA
ASEMAKAAVA / DETALJPLAN 996 HYVÄKSYTTY/VAHVISTETTU / GODKÄND/FASTSTÄLLD	KARTTALEHDET / KARTADELAR
EDELLINEN TONTTIJAKO / FÖREGÅENDE TOMTINDELNING	TJNRO / TINR 9052931
POHJAKARTAN HYVÄKSYI JA / GRUNDKARTAN GODKÄND OCH 10.2.2016	KAUP.OSA / STADSDEL 37
	KORTTELI / KVARTER 3
TONTTIJAON LAATI / TOMTINDELNINGEN UPPGJORD AV	TONTIT / TOMTERNA 1-4
LASK. / RÄKN. KP PIIRT. / RITARE KP TARK. / GRANSK. KGr	MUUTT.TONTIT / TOMTER SOM ÄNDRATS
KIINTEISTÖINSINÖÖRI / FASTIGHETSINGENJÖR Kurt Granlund	
KAUPUNGINVALTUUSTO HYVÄKSYNYT / GODKÄND AV STADSFULLMÄKTIGE	

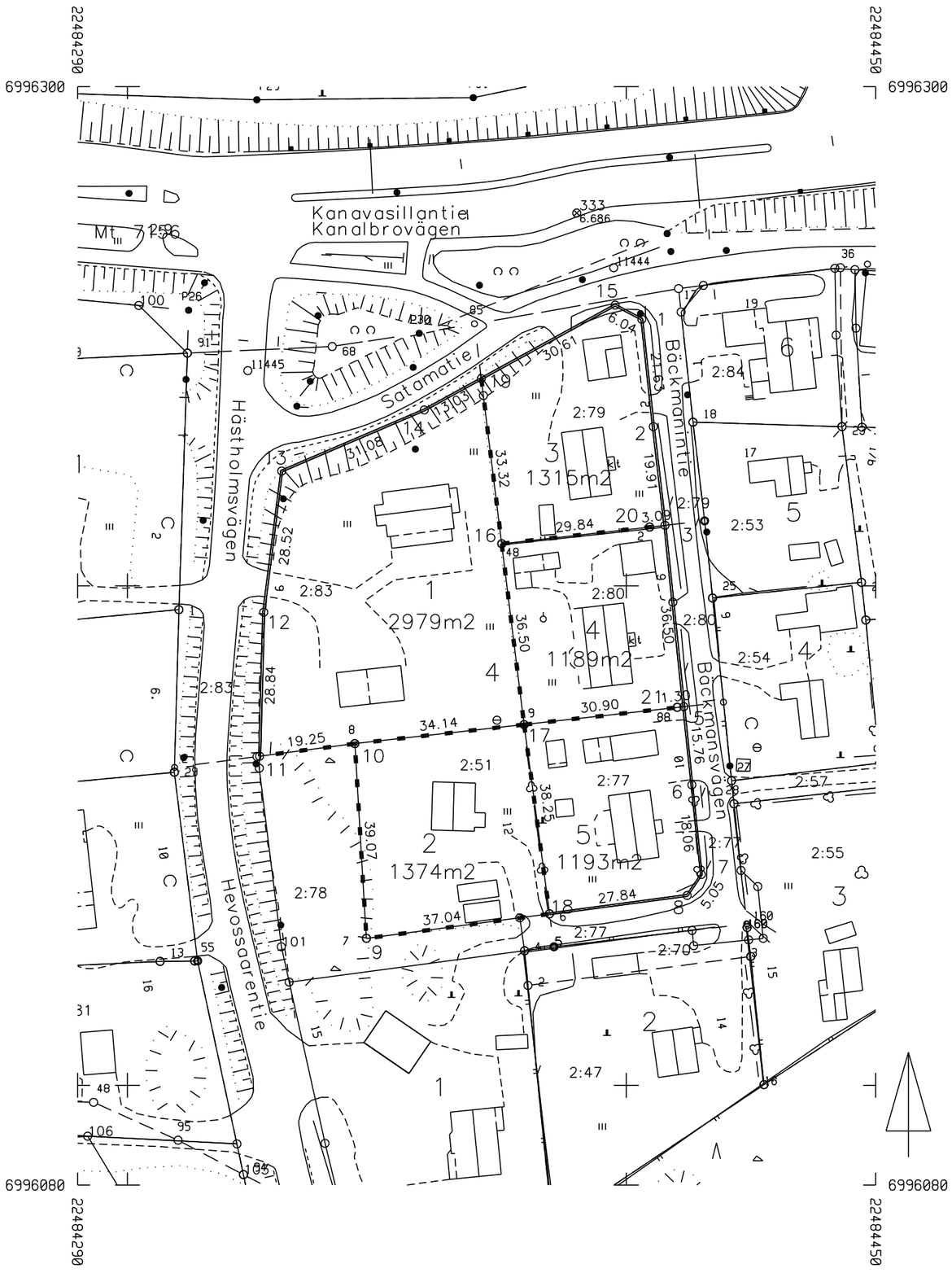

KOORDINAATTILUETTELO KOORDINATFÖRTECKNING
Tasokoordinaatisto/Plankoordinatsystem: ETRS-GK22
Korkeusjärjestelmä/Höjdsystem: N2000

Nro	X	Y	Z	Laatu
1	6996253.416	22484403.106	0.000	
2	6996211.789	22484404.682	0.000	
2	6996231.910	22484405.424	0.000	
3	6996212.135	22484407.752	0.000	
5	6996175.830	22484411.519	0.000	
6	6996134.329	22484384.616	0.000	
6	6996160.153	22484413.148	0.000	
7	6996129.420	22484347.906	0.000	
7	6996142.196	22484415.045	0.000	
8	6996168.420	22484345.592	0.000	
8	6996138.019	22484412.208	0.000	
9	6996172.233	22484379.515	0.000	
9	6996129.420	22484347.906	0.000	
10	6996168.420	22484345.592	0.000	
11	6996165.902	22484326.508	0.000	
12	6996194.734	22484327.322	0.000	
13	6996223.021	22484330.943	0.000	
14	6996235.250	22484359.513	0.000	
15	6996256.251	22484397.771	0.000	
16	6996208.456	22484375.030	0.000	
17	6996172.233	22484379.515	0.000	
18	6996134.329	22484384.616	0.000	
19	6996241.521	22484370.937	0.000	
20	6996211.789	22484404.682	0.000	
21	6996175.684	22484410.226	0.000	
48	6996208.456	22484375.030	0.000	
88	6996175.684	22484410.226	0.000	

MUODOSTUMINEN

KIINTEISTÖ	P-ALA	OSAPINTA-ALA	KIINTEISTÖ	M-ALA
037 0004 0001	2979	2979	429 0002 0083	
037 0004 0002	1374	1374	429 0002 0051	
037 0004 0003	1315	1315	429 0002 0079	
037 0004 0004	1189	1189	429 0002 0080	
037 0004 0005	1193	1193	429 0002 0077	

SITOVA BINDANDE TONTTIJAKO TOMTINDELNING 1:1000	VAASA-VASA
ASEMAKAAVA 996 HYVÄKSYTTY/VAHVISTETTU DETALJPLAN GODKÄND/FASTSTÄLLD	KARTTALEHDET KARTADELAR
EDELLINEN TONTTIJAKO FÖREGÅENDE TOMTINDELNING	TJNRO 9052932 TINR
POHJAKARTAN HYVÄKSYI JA 10.2.2016 GRUNDKARTAN GODKÄND OCH	KAUP.OSA 37 STADSDEL
TONTTIJAON LAATI TOMTINDELNINGEN UPPGJORD AV	KORTTELI 4 KVARTER
LASK. RÄKN. KP PIIRT. RITARE KP TARK. GRANSK. KGr KIINTEISTÖINSINÖÖRI FASTIGHETSINGENJÖR Kurt Granlund	TONTIT 1-5 TOMTERNA
KAUPUNGINVALTUUSTO HYVÄKSYNYT GODKÄND AV STADSFULLMÄKTIGE	MUUTT.TONTIT TOMTER SOM ÄNDRATS


2248320
2248620
6996330
6996020
Kanavasillantie
Kanalbrovägen
Vanha Satamatie
Gamla Hamnsvägen
Skyttevägen
Backmansvägen
Backmansvägen
Wahlbäck
Ampujantie
Hevossaarentie
Mustasaaren kylä
Korsholms by
1:68
1:39
1:39
1:39

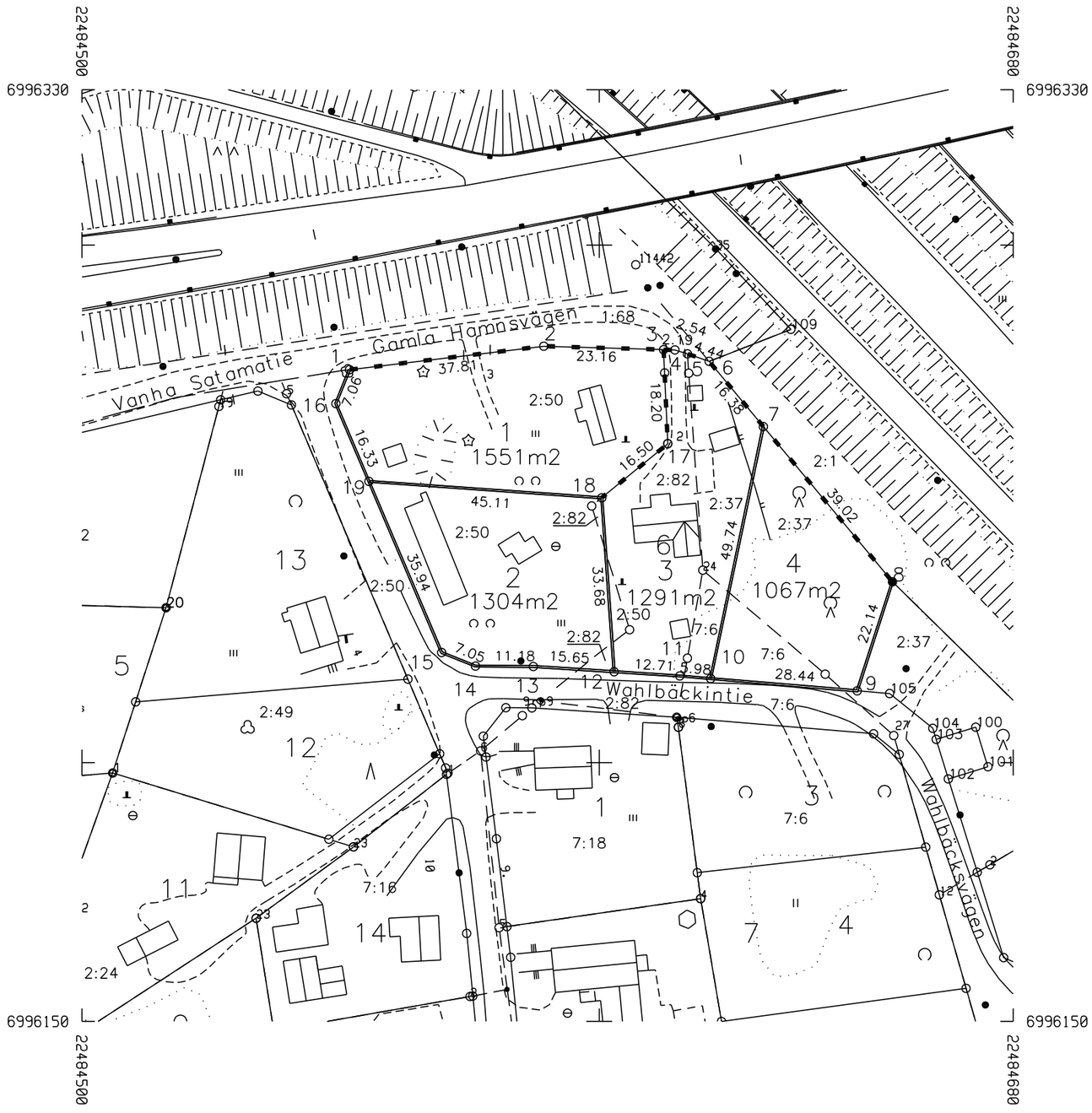

KOORDINAATTILUETTELO KOORDINATFÖRTECKNING
Tasokoordinaatisto/Plankoordinatsystem: ETRS-GK22
Korkeusjärjestelmä/Höjdsystem: N2000

Nro	X	Y	Z	Laatu
1	6996275.282	22484612.626	0.000	
1	6996275.907	22484551.735	0.000	
2	6996261.601	22484613.243	0.000	
2	6996280.446	22484589.269	0.000	
3	6996279.781	22484612.424	0.000	
4	6996279.718	22484614.611	0.000	
5	6996278.970	22484617.035	0.000	
6	6996277.514	22484621.231	0.000	
7	6996264.919	22484631.709	0.000	
8	6996234.924	22484656.663	0.000	
9	6996213.859	22484649.855	0.000	
10	6996216.236	22484621.515	0.000	
11	6996216.735	22484615.560	0.000	
12	6996217.557	22484602.873	0.000	
13	6996218.569	22484587.256	0.000	
14	6996218.643	22484576.074	0.000	
15	6996221.255	22484569.531	0.000	
16	6996269.359	22484549.085	0.000	
17	6996261.601	22484613.243	0.000	
18	6996251.155	22484600.473	0.000	
19	6996254.332	22484555.472	0.000	

MUODOSTUMINEN

KIINTEISTÖ	P-ALA	OSAPINTA-ALA	KIINTEISTÖ	M-ALA
037 0006 0001	1551	1551	429 0002 0050	
037 0006 0002	1304	1274	429 0002 0050	
		30	429 0002 0082	
037 0006 0003	1291	399	429 0002 0037	
		31	429 0002 0050	
		759	429 0002 0082	
		102	429 0007 0006	
037 0006 0004	1067	849	429 0002 0037	
		218	429 0007 0006	

SITOVA TONTTIJAKO / BINDANDE TOMTINDELNING 1:1000	VAASA-VASA
ASEMAKAAVA / DETALJPLAN 996 — HYVÄKSYTTY/VAHVISTETTU / GODKÄND/FASTSTÄLLD	KARTTALEHDET / KARTADELAR
EDELLINEN TONTTIJAKO / FÖREGÅENDE TOMTINDELNING	TJNRO / TINR 9052934
POHJAKARTAN HYVÄKSYI JA / GRUNDKARTAN GODKÄND OCH 10.2.2016	KAUP.OSA / STADSDEL 37
	KORTTELI / KVARTER 6
LASK. / RÄKN. KP — PIIRT. / RITARE KP — TARK. / GRANSK. KGr	TONTIT / TOMTERNA 1-4
TONTTIJAON LAATI / TOMTINDELNINGEN UPPGJORD AV — KIINTEISTÖINSINÖÖRI / FASTIGHETSINGENJÖR Kurt Granlund	MUUTT.TONTIT / TOMTER SOM ÄNDRATS
KAUPUNGINVALTUUSTO HYVÄKSYNYT / GODKÄND AV STADSFULLMÄKTIGE	

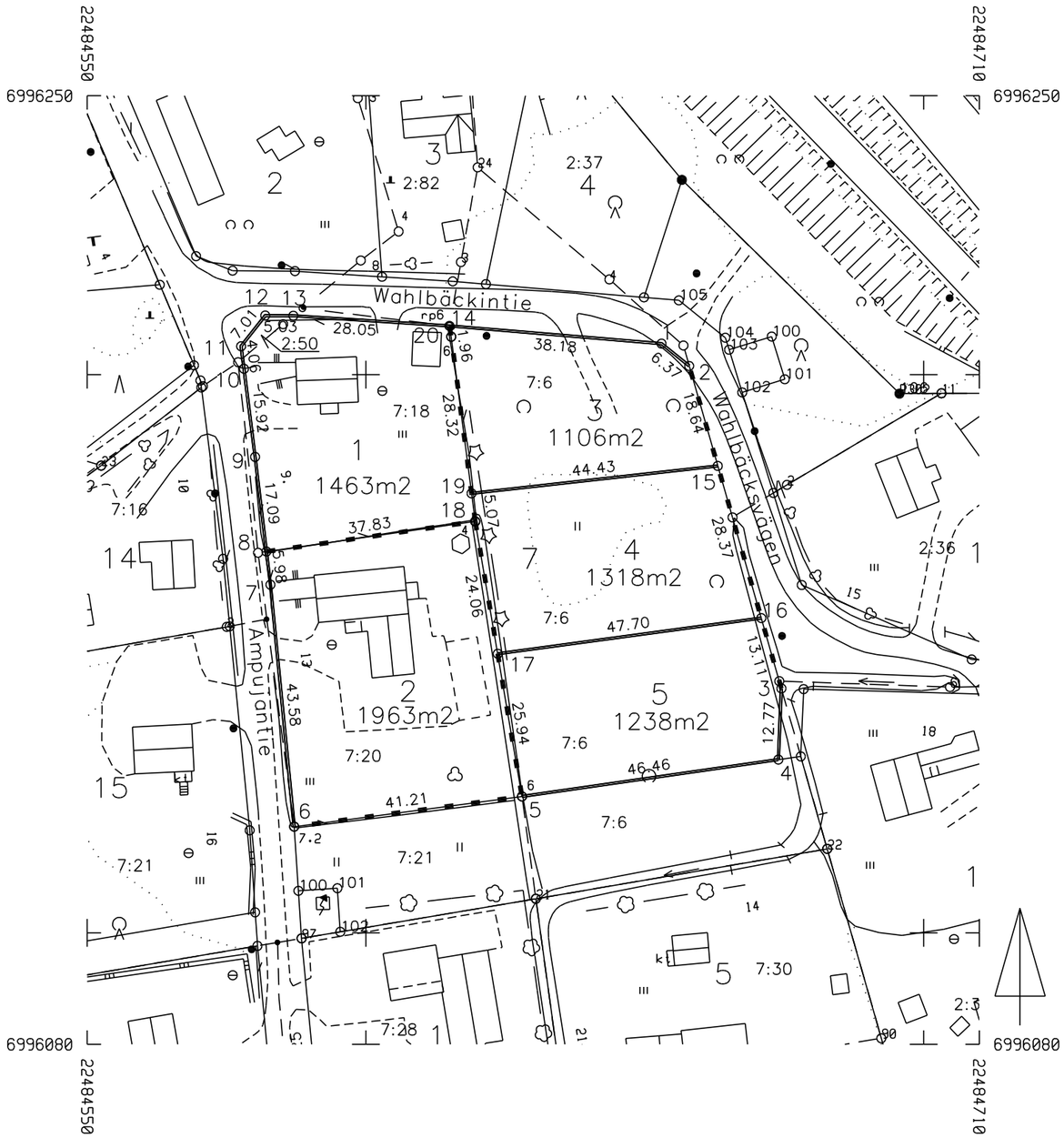

KOORDINAATTILUETTELO KOORDINATFÖRTECKNING
Tasokoordinaatisto/Plankoordinatsystem: ETRS-GK22
Korkeusjärjestelmä/Höjdsystem: N2000

Nro	X	Y	Z	Laatu
1	6996205.567	22484653.009	0.000	
2	6996201.578	22484657.970	0.000	
3	6996143.782	22484674.499	0.000	
4	6996173.710	22484619.593	0.000	
4	6996131.024	22484673.964	0.000	
5	6996124.420	22484627.973	0.000	
6	6996124.420	22484627.973	0.000	
6	6996206.821	22484615.288	0.000	
6	6996119.010	22484587.119	0.000	
7	6996162.379	22484582.867	0.000	
7.2	6996119.010	22484587.119	0.000	
8	6996168.313	22484582.154	0.000	
9	6996185.280	22484580.116	0.000	
10	6996201.071	22484578.110	0.000	
11	6996205.100	22484577.598	0.000	
12	6996210.604	22484581.938	0.000	
13	6996210.571	22484586.971	0.000	
14	6996208.757	22484614.967	0.000	
15	6996183.659	22484663.095	0.000	
16	6996156.384	22484670.895	0.000	
17	6996149.990	22484623.626	0.000	
18	6996173.710	22484619.593	0.000	
19	6996178.736	22484618.940	0.000	
20	6996206.821	22484615.288	0.000	

MUODOSTUMINEN

KIINTEISTÖ	P-ALA	OSAPINTA-ALA	KIINTEISTÖ	M-ALA
037 0007 0001	1463	25	429 0002 0050	
		1438	429 0007 0018	
037 0007 0002	1963	1963	429 0007 0020	
037 0007 0003	1106	1106	429 0007 0006	
037 0007 0004	1318	1318	429 0007 0006	
037 0007 0005	1238	1238	429 0007 0006	

SITOVA TONTTIJAKO / BINDANDE TOMTINDELNING 1:1000	VAASA-VASA
ASEMAKAAVA / DETALJPLAN 996 HYVÄKSYTTY/VAHVISTETTU / GODKÄND/FASTSTÄLLD	KARTTALEHDET / KARTADELAR
EDELLINEN TONTTIJAKO / FÖREGÄENDE TOMTINDELNING	TJNRO / TINR 9052935
POHJAKARTAN HYVÄKSYI JA / GRUNDKARTAN GODKÄND OCH 10.2.2016	KAUP.OSA / STADSDEL 37
	KORTTELI / KVARTER 7
LASK / RÄKN. KP PIIRT. / RITARE KP TARK. / GRANSK. KGr TONTTIJAON LAATI / TOMTINDELNINGEN UPPGJORD AV KIINTEISTÖINSINÖÖRI / FASTIGHETSINGENJÖR Kurt Granlund	TONTIT / TOMTERNA 1-5
	MUUTT.TONTIT / TOMTER SOM ÄNDRATS
KAUPUNGINVALTUUSTO HYVÄKSYNYT / GODKÄND AV STADSFULLMÄKTIGE	

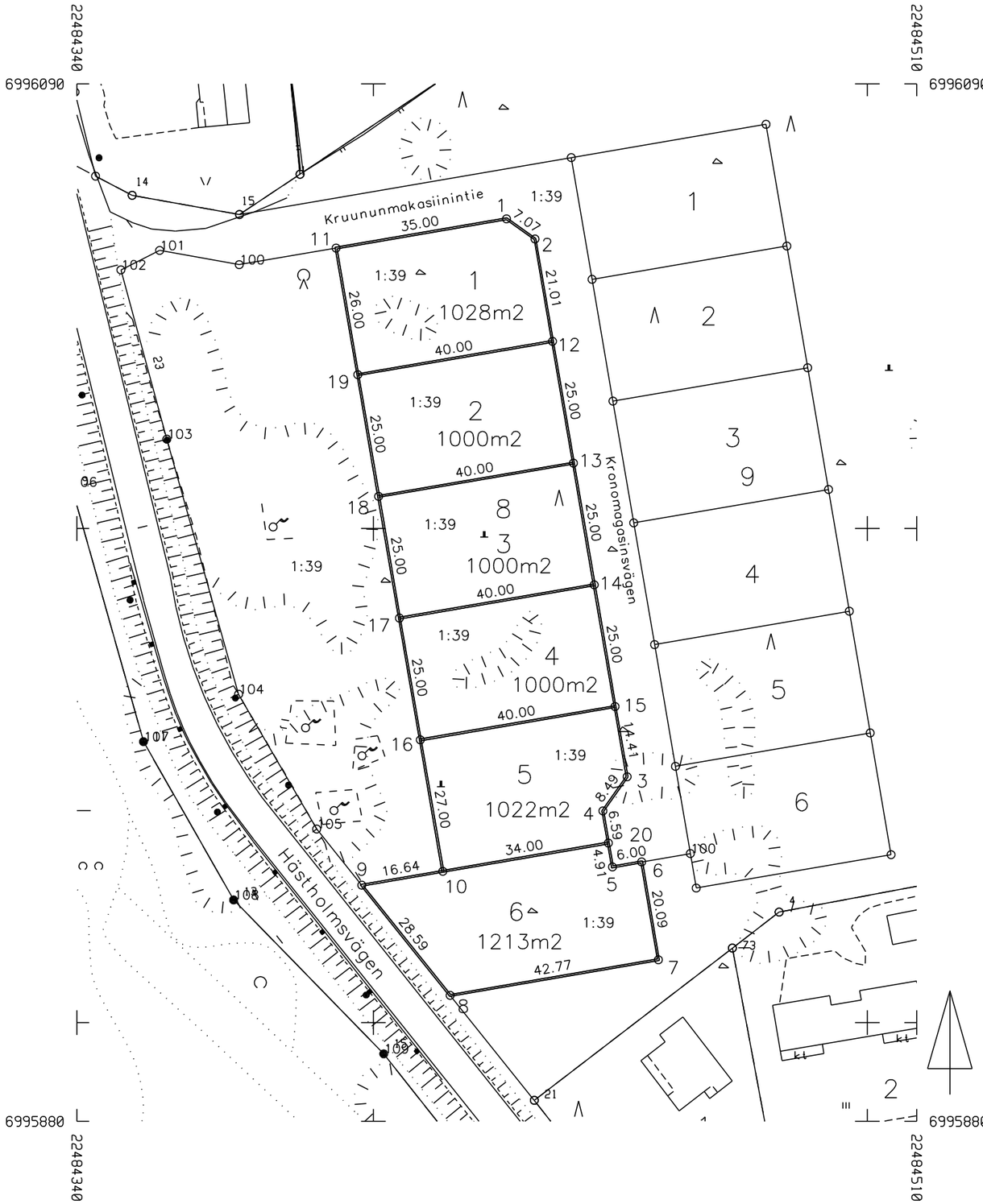

KOORDINAATTILUETTELO KOORDINATFÖRTECKNING
Tasokoordinaatisto/Plankoordinatsystem: ETRS-GK22
Korkeusjärjestelmä/Höjdsystem: N2000

Nro	X	Y	Z	Laatu
1	6996062.695	22484426.969	0.000	
2	6996058.613	22484432.737	0.000	
3	6995949.768	22484451.368	0.000	
4	6995942.842	22484446.466	0.000	
5	6995931.507	22484448.406	0.000	
6	6995932.519	22484454.320	0.000	
7	6995912.721	22484457.709	0.000	
8	6995905.505	22484415.551	0.000	
9	6995927.807	22484397.664	0.000	
10	6995930.614	22484414.065	0.000	
11	6996056.783	22484392.469	0.000	
12	6996037.900	22484436.282	0.000	
13	6996013.259	22484440.500	0.000	
14	6995988.617	22484444.718	0.000	
15	6995963.975	22484448.936	0.000	
16	6995957.227	22484409.509	0.000	
17	6995981.868	22484405.291	0.000	
18	6996006.510	22484401.074	0.000	
19	6996031.152	22484396.856	0.000	
20	6995936.350	22484447.577	0.000	

MUODOSTUMINEN

KIINTEISTÖ	P-ALA	OSAPINTA-ALA	KIINTEISTÖ	M-ALA
037 0008 0001	1028	1028	429 0001 0039	
037 0008 0002	1000	1000	429 0001 0039	
037 0008 0003	1000	1000	429 0001 0039	
037 0008 0004	1000	1000	429 0001 0039	
037 0008 0005	1022	1022	429 0001 0039	
037 0008 0006	1213	1213	429 0001 0039	

SITOVA BINDANDE TONTTIJAKO TOMTINDELNING 1:1000	VAASA-VASA
ASEMAKAAVA 996 HYVÄKSYTTY/VAHVISTETTU DETALJPLAN GODKÄND/FASTSTÄLLD	KARTTALEHDET KARTADELAR
EDELLINEN TONTTIJAKO FÖREGÅENDE TOMTINDELNING	TJNRO 9052936 TINR
POHJAKARTAN HYVÄKSYI JA 10.2.2016 GRUNDKARTAN GODKÄND OCH	KAUP.OSA 37 STADSDEL
TONTTIJAON LAATI TOMTINDELNINGEN UPPGJORD AV	KORTTELI 8 KVARTER
LASK. RAKN. KP PIIRT. RITARE KP TARK. GRANSK. KGr KIINTEISTÖINSINÖÖRI FASTIGHETSINGENJÖR Kurt Granlund	TONTIT 1-6 TOMTERNA
KAUPUNGINVALTUUSTO HYVÄKSYNYT GODKÄND AV STADSFULLMÄKTIGE	MUUTT.TONTIT TOMTER SOM ÄNDRATS

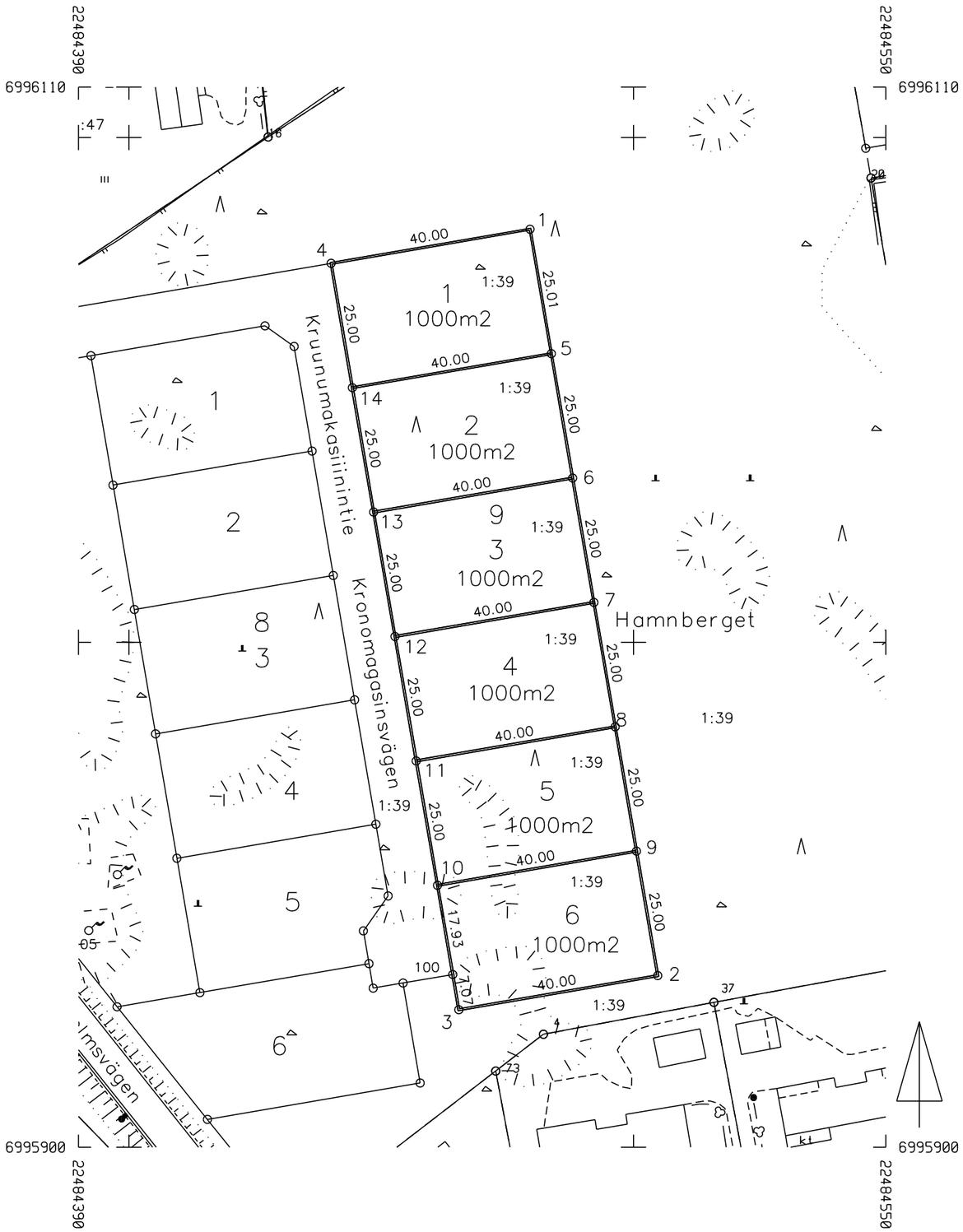

KOORDINAATTILUETTELO KOORDINATFÖRTECKNING
Tasokoordinaatisto/Plankoordinatsystem: ETRS-GK22
Korkeusjärjestelmä/Höjdsystem: N2000

Nro	X	Y	Z	Laatu
1	6996081.841	22484479.488	0.000	
2	6995933.983	22484504.797	0.000	
3	6995927.235	22484465.370	0.000	
4	6996075.085	22484440.063	0.000	
5	6996057.192	22484483.707	0.000	
6	6996032.550	22484487.925	0.000	
7	6996007.908	22484492.143	0.000	
8	6995983.267	22484496.361	0.000	
9	6995958.625	22484500.579	0.000	
10	6995951.877	22484461.152	0.000	
11	6995976.518	22484456.934	0.000	
12	6996001.160	22484452.717	0.000	
13	6996025.801	22484448.499	0.000	
14	6996050.443	22484444.281	0.000	

MUODOSTUMINEN

KIINTEISTÖ	P-ALA	OSAPINTA-ALA	KIINTEISTÖ	M-ALA
037 0009 0001	1000	1000	429 0001 0039	
037 0009 0002	1000	1000	429 0001 0039	
037 0009 0003	1000	1000	429 0001 0039	
037 0009 0004	1000	1000	429 0001 0039	
037 0009 0005	1000	1000	429 0001 0039	
037 0009 0006	1000	1000	429 0001 0039	

SITOVA TONTTIJAKO	BINDANDE TOMTINDELNING 1:1000		VAASA–VASA
ASEMAKAAVA DETALJPLAN 996	HYVÄKSYTTY/VAHVISTETTU GODKÄND/FASTSTÄLLD		KARTTALEHDET KARTADELAR
EDELLINEN TONTTIJAKO FÖREGÅENDE TOMTINDELNING			TJNRO TINR 9052937
POHJAKARTAN HYVÄKSYI JA GRUNDKARTAN GODKÄND OCH 10.2.2016			KAUP.OSA STADSDEL 37
			KORTTELI KVARTER 9
			TONTIT TOMTERNA 1–6
LASK. RÄKN. KP	TONTTIJAON LAATI TOMTINDELNINGEN UPPGJORD AV		MUUTT.TONTIT TOMTER SOM ÄNDRATS
PIIRT. RITARE KP	KIINTEISTÖINSINÖÖRI FASTIGHETSINGENJÖR Kurt Granlund		
TARK. GRANSK. KGr			
KAUPUNGINVALTUUSTO HYVÄKSYNYT GODKÄND AV STADSFULLMÄKTIGE			

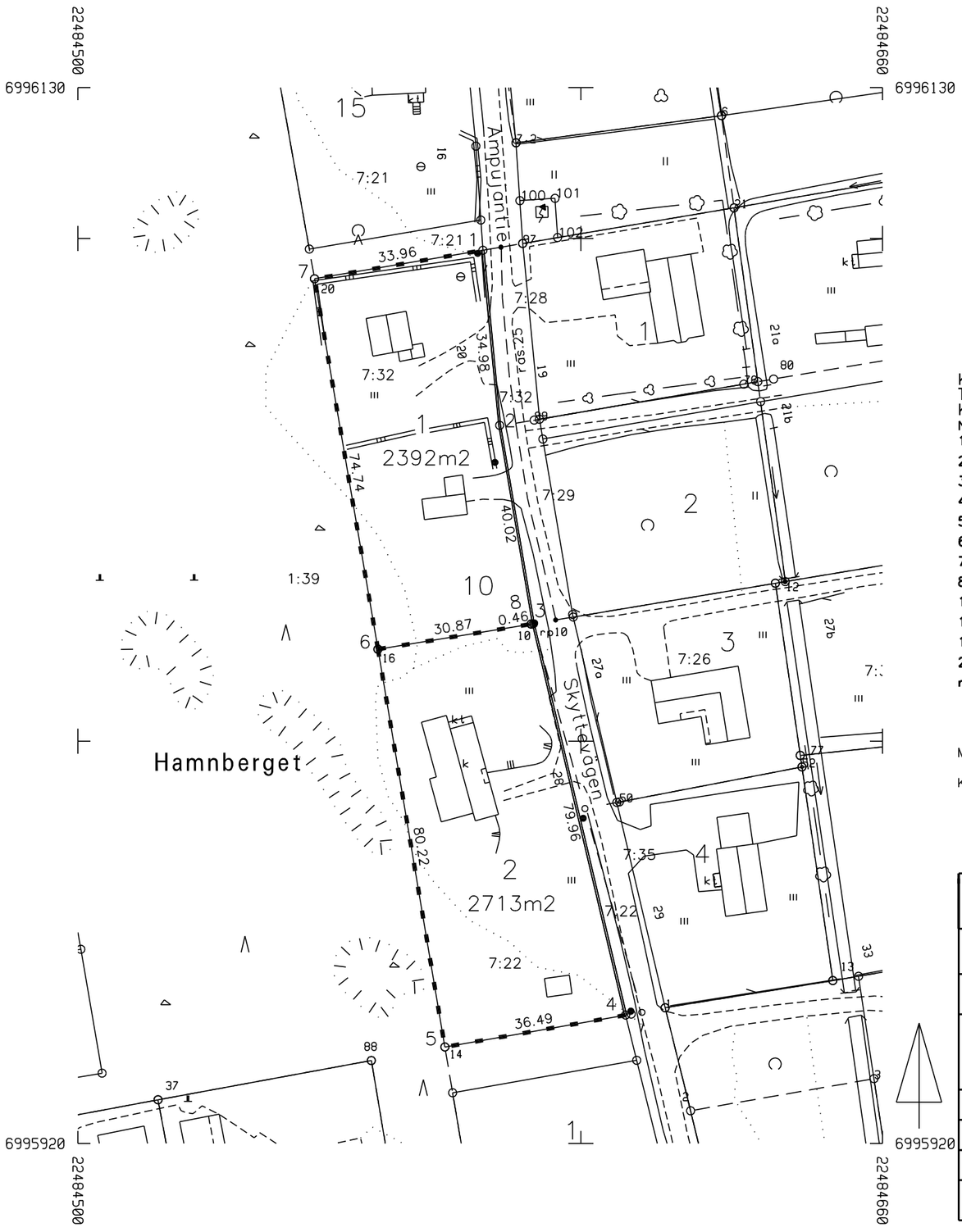

KOORDINAATTILUETTELO KOORDINATFÖRTECKNING
Tasokoordinaatisto/Plankoordinatsystem: ETRS-GK22
Korkeusjärjestelmä/Höjdsystem: N2000

Nro	X	Y	Z	Laatu
1	6996097.650	22484580.537	0.000	
2	6996062.825	22484583.871	0.000	
3	6996023.367	22484590.572	0.000	
4	6995945.537	22484608.910	0.000	
5	6995939.190	22484572.972	0.000	
6	6996018.295	22484559.661	0.000	
7	6996091.969	22484547.054	0.000	
8	6996023.292	22484590.122	0.000	
10	6996023.292	22484590.122	0.000	
14	6995939.190	22484572.972	0.000	
16	6996018.295	22484559.661	0.000	
20	6996091.969	22484547.054	0.000	
rp10	6996023.367	22484590.572	0.000	

MUODOSTUMINEN

KIINTEISTÖ	P-ALA	OSAPINTA-ALA	KIINTEISTÖ	M-ALA
037 0010 0001	2392	2392	429 0007 0032	
037 0010 0002	2713	2713	429 0007 0022	

SITOVA TONTTIJAKO / BINDANDE TOMTINDELNING 1:1000	VAASA-VASA
ASEMAKAAVA DETALJPLAN 996 HYVÄKSYTTY/VAHVISTETTU GODKÄND/FASTSTÄLLD	KARTTALEHDET KARTADELAR
EDELLINEN TONTTIJAKO FÖREGÅENDE TOMTINDELNING	TJNRO TINR 9052938
POHJAKARTAN HYVÄKSYI JA GRUNDKARTAN GODKÄND OCH 10.2.2016	KAUP.OSA STADSDEL 37
	KORTTELI KVARTER 10
LASK. RÄKN. KP	TONTIT TOMTERNA 1,2
PIIRT. RITARE KP	MUUTT.TONTIT TOMTER SOM ÄNDRATS
TARK. GRANSK. KGr	
TONTTIJAON LAATI TOMTINDELNINGEN UPPGJORD AV KIINTEISTÖINSINÖÖRI FASTIGHETSINGENJÖR Kurt Granlund	
KAUPUNGINVALTUUSTO HYVÄKSYNYT GODKÄND AV STADSFULLMÄKTIGE	



KOORDINAATTILUETTELO KOORDINATFÖRTECKNING
Tasokoordinaatisto/Plankoordinatsystem: ETRS-GK22
Korkeusjärjestelmä/Höjdsystem: N2000

Nro	X	Y	Z	Laatu
1	6995947.000	22484616.778	0.000	
1	6996003.814	22484707.986	0.000	
1	6996143.669	22484678.495	0.000	
2	6996142.625	22484715.147	0.000	
3	6996078.553	22484735.214	0.000	
4	6995911.212	22484661.569	0.000	
4	6996052.367	22484756.553	0.000	
5	6995920.203	22484721.132	0.000	
5	6996041.211	22484741.963	0.000	
6	6996034.293	22484732.743	0.000	
7	6996013.054	22484706.579	0.000	
8	6996003.814	22484707.986	0.000	
9	6995963.224	22484714.496	0.000	
10	6995920.203	22484721.132	0.000	
11	6995877.880	22484727.707	0.000	
12	6996031.417	22484638.703	0.000	
12	6995867.787	22484666.396	0.000	
13	6995877.880	22484727.707	0.000	
13	6995952.393	22484650.127	0.000	
13	6995911.212	22484661.569	0.000	
14	6995953.252	22484655.233	0.000	
15	6995963.224	22484714.496	0.000	
15	6995952.393	22484650.127	0.000	
16	6995947.000	22484616.778	0.000	
17	6996041.976	22484702.176	0.000	
17	6996025.204	22484598.375	0.000	
18	6996064.045	22484591.791	0.000	
19	6996098.991	22484588.446	0.000	
20	6996106.084	22484630.464	0.000	
21	6996106.084	22484630.464	0.000	
21	6996115.030	22484682.721	0.000	
22	6996115.030	22484682.721	0.000	
22	6996131.601	22484677.982	0.000	
23	6995987.821	22484607.172	0.000	
24	6996024.693	22484598.495	0.000	
25	6996052.367	22484756.553	0.000	
25	6996060.101	22484592.459	0.000	
26	6996071.506	22484635.216	0.000	
27	6996077.223	22484693.533	0.000	
28	6996052.718	22484700.541	0.000	
30	6996067.541	22484635.760	0.000	
31	6995867.787	22484666.396	0.000	
31	6996052.718	22484700.541	0.000	
32	6996041.976	22484702.176	0.000	
33	6996031.749	22484640.678	0.000	
34	6996031.417	22484638.703	0.000	
35	6995997.174	22484643.653	0.000	
36	6995994.884	22484643.984	0.000	
52	6995994.884	22484643.984	0.000	
77	6995997.174	22484643.653	0.000	
97	6996099.035	22484588.704	0.000	

MUODOSTUMINEN

KIINTEISTÖ	P-ALA	OSAPINTA-ALA	KIINTEISTÖ	M-ALA
037 0011 0001	1515	1515	429 0007 0028	
037 0011 0002	1562	1562	429 0007 0029	
037 0011 0003	1462	1462	429 0007 0026	
037 0011 0004	1510	1510	429 0007 0035	
037 0011 0005	2351	176	429 0007 0029	
		1942	429 0007 0030	
		233	429 0007 0031	
037 0011 0006	2203	2203	429 0007 0031	
037 0011 0007	2360	2360	429 0007 0033	
037 0011 0008	2804	2804	429 0007 0027	
037 0011 0009	2588	2588	429 0007 0024	
037 0011 0010	2646	2646	429 0007 0034	
037 0011 0011	3182	3182	429 0002 0034	
037 0011 0012	1824	1824	429 0001 0052	

SITOVA BINDANDE TONTTIJAKO TOMTINDELNING 1:1000	VAASA–VASA
ASEMAKAAVA 996 HYVÄKSYTTY/VAHVISTETTU DETALJPLAN GODKÄND/FASTSTÄLLD	KARTTALEHDET KARTADELAR
EDELLINEN TONTTIJAKO FÖREGÅENDE TOMTINDELNING	TJNRO 9052939 TINR
POHJAKARTAN HYVÄKSYI JA 10.2.2016 GRUNDKARTAN GODKÄND OCH	KAUP.OSA 37 STADSDEL
	KORTTELI 11 KVARTER
LASK. KP RÄKN.	TONTIT 1–12 TOMTERNA
PIIRT. KP RITARE	MUUTT.TONTIT TOMTER SOM ÄNDRATS
TARK. KGr GRANSK.	
TONTTIJAON LAATI TOMTINDELNINGEN UPPGJORD AV	
KIINTEISTÖINSINÖÖRI FASTIGHETSINGENJÖR Kurt Granlund	
KAUPUNGINVALTUUSTO HYVÄKSYNYT GODKÄND AV STADSFULLMÄKTIGE	

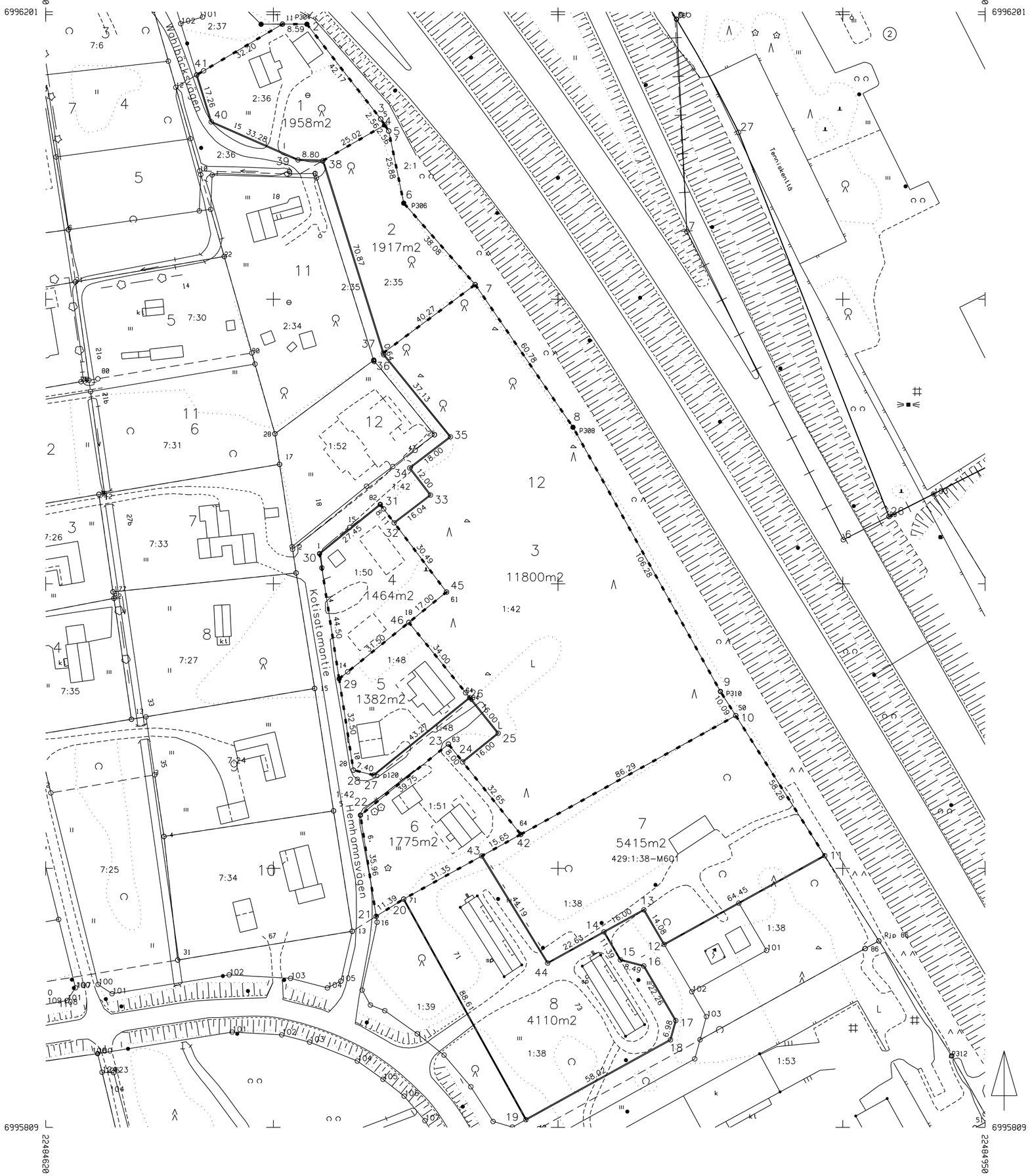

KOORDINAATTILUETTELO KOORDINATFÖRTECKNING
Tasokoordinaatisto/Plankoordinatsystem: ETRS-GK22
Korkeusjärjestelmä/Höjdsystem: N2000

Nro	X	Y	Z	Laatu
1	6996005.609	22484717.004	0.000	
1	6996196.674	22484703.206	0.000	
1	6995918.686	22484730.573	0.000	
1	6996010.596	22484716.225	0.000	
2	6996196.643	22484711.792	0.000	
3	6996163.345	22484737.674	0.000	
4	6996161.223	22484739.104	0.000	
5	6996159.099	22484740.532	0.000	
5	6996163.345	22484737.674	0.000	
6	6996133.762	22484745.784	0.000	
7	6996105.148	22484770.908	0.000	
7	6996159.099	22484740.532	0.000	
8	6996054.998	22484805.255	0.000	
9	6995962.184	22484857.025	0.000	
10	6995953.660	22484862.433	0.000	
11	6995904.464	22484893.672	0.000	
11	6996196.674	22484703.206	0.000	
12	6995873.274	22484837.267	0.000	
13	6995885.422	22484830.158	0.000	
14	6995877.678	22484816.152	0.000	
14	6995969.053	22484726.089	0.000	
14	6995966.629	22484723.088	0.000	
15	6995867.848	22484821.904	0.000	
16	6995865.699	22484830.112	0.000	
16	6995883.153	22484736.113	0.000	
17	6995846.490	22484841.352	0.000	
18	6995839.756	22484839.501	0.000	
18	6995986.421	22484747.593	0.000	
19	6995811.700	22484788.711	0.000	
20	6995889.205	22484745.763	0.000	
21	6995883.153	22484736.113	0.000	
22	6995918.686	22484730.573	0.000	
23	6995943.662	22484761.495	0.000	
24	6995937.418	22484766.496	0.000	
25	6995947.471	22484778.943	0.000	
26	6995959.972	22484768.955	0.000	
27	6995932.784	22484735.296	0.000	
28	6995934.519	22484728.100	0.000	
28	6995934.519	22484728.100	0.000	
29	6995966.629	22484723.088	0.000	
30	6996010.596	22484716.225	0.000	
31	6996027.894	22484737.544	0.000	
32	6996021.428	22484742.431	0.000	
33	6996031.172	22484755.175	0.000	
34	6996040.705	22484747.886	0.000	
35	6996051.636	22484762.182	0.000	
36	6996080.478	22484738.803	0.000	
37	6996081.086	22484738.612	0.000	
38	6996148.714	22484717.432	0.000	
39	6996148.964	22484708.633	0.000	
40	6996162.319	22484678.150	0.000	
41	6996178.811	22484673.054	0.000	
42	6995911.935	22484786.905	0.000	
43	6995904.368	22484773.208	0.000	
44	6995866.728	22484796.350	0.000	
45	6995997.103	22484760.818	0.000	
46	6995986.421	22484747.593	0.000	
50	6995953.660	22484862.433	0.000	
61	6995997.103	22484760.818	0.000	
63	6995943.662	22484761.495	0.000	
64	6995911.935	22484786.905	0.000	
71	6995889.205	22484745.763	0.000	
82	6996027.894	22484737.544	0.000	
P304	6996196.643	22484711.792	0.000	
P306	6996133.762	22484745.784	0.000	
P308	6996054.998	22484805.255	0.000	
P310	6995962.184	22484857.025	0.000	

MUODOSTUMINEN

KIINTEISTÖ	P-ALA	OSAPINTA-ALA	KIINTEISTÖ	M-ALA
037 0012 0001	1958	1958	429 0002 0036	
037 0012 0002	1917	1917	429 0002 0035	
037 0012 0003	11800	11800	429 0001 0042	
037 0012 0004	1464	1464	429 0001 0050	
037 0012 0005	1382	1382	429 0001 0048	
037 0012 0006	1775	1775	429 0001 0051	
037 0012 0007	5415	44	429 0001 0038	
		5371	429 0001 0038	0601
037 0012 0008	4110	4110	429 0001 0038	

SITOVA TONTTIJAKO — BINDANDE TOMTINDELNING 1:1000	VAASA–VASA
ASEMAKAAVA DETALJPLAN 996 — HYVÄKSYTTY/VAHVISTETTU GODKÄND/FASTSTÄLLD	KARTTALEHDET KARTADELAR
EDELLINEN TONTTIJAKO FÖREGÅENDE TOMTINDELNING	TJNRO TINR 9052940
POHJAKARTAN HYVÄKSYI JA GRUNDKARTAN GODKÄND OCH 26.01.2016	KAUP.OSA STADSDEL 37
TONTTIJAON LAATI TOMTINDELNINGEN UPPGJORD AV	KORTTELI KVARTER 12
KIINTEISTÖINSINÖÖRI FASTIGHETSINGENJÖR Kurt Granlund	TONTIT TOMTERNA 1–8
LASK RÄKN. KP / PIIRT RITARE KP / TARK GRANSK. KGr	MUUTT.TONTIT TOMTER SOM ÄNDRATS
KAUPUNGINVALTUUSTO HYVÄKSYNYT GODKÄND AV STADSFULLMÄKTIGE	

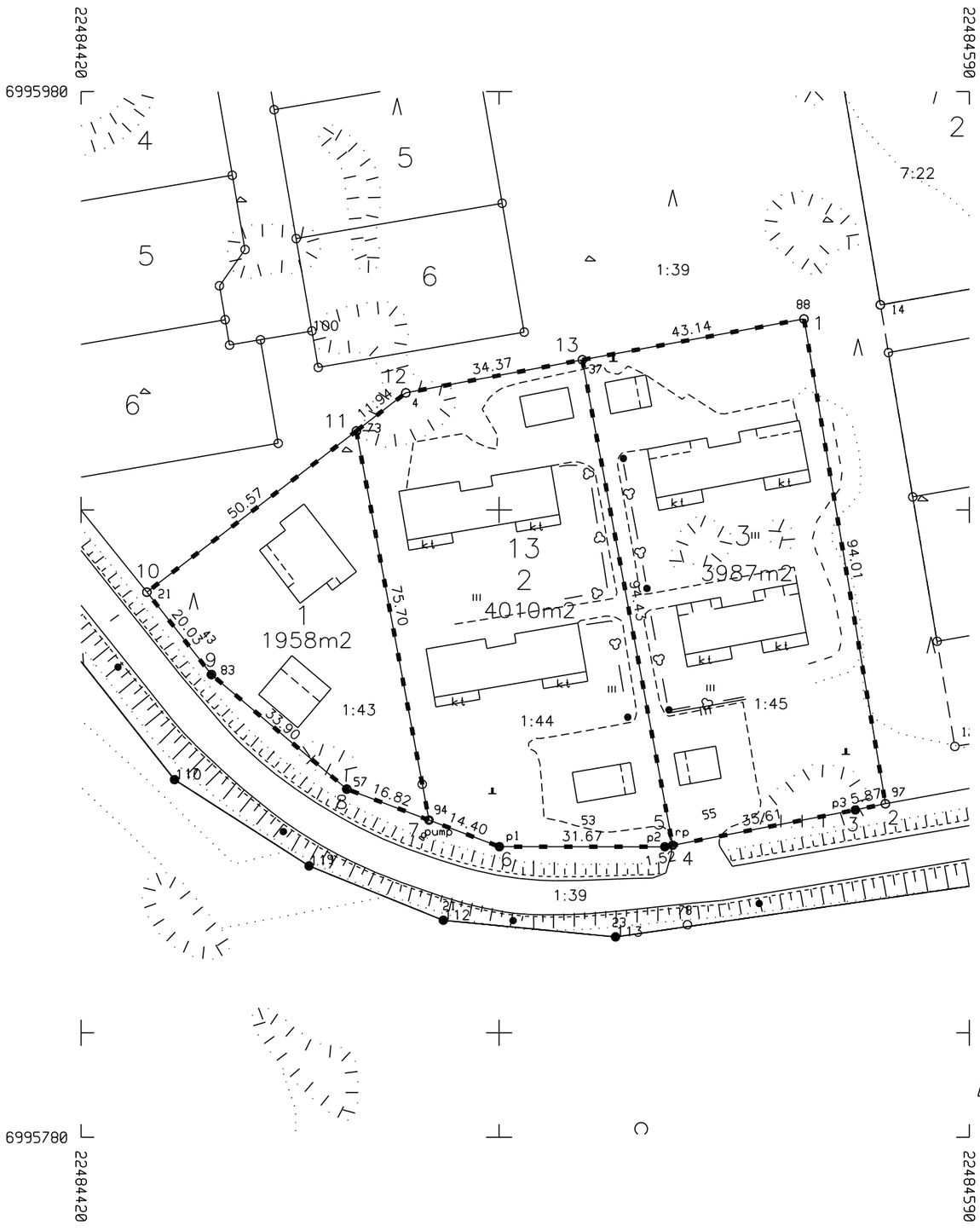

KOORDINAATTILUETTELO KOORDINATFÖRTECKNING
Tasokoordinaatisto/Plankoordinatsystem: ETRS-GK22
Korkeusjärjestelmä/Höjdsystem: N2000

Nro	X	Y	Z	Laatu
1	6995936.498	22484558.353	0.000	
2	6995843.790	22484573.928	0.000	
3	6995842.604	22484568.179	0.000	
4	6995835.856	22484533.216	0.000	
4	6995922.370	22484482.140	0.000	
5	6995835.567	22484531.722	0.000	
6	6995835.590	22484500.051	0.000	
7	6995840.669	22484486.576	0.000	
8	6995846.600	22484470.838	0.000	
9	6995868.490	22484444.947	0.000	
10	6995884.260	22484432.590	0.000	
11	6995915.080	22484472.686	0.000	
12	6995922.370	22484482.140	0.000	
13	6995928.686	22484515.924	0.000	
21	6995884.260	22484432.590	0.000	
37	6995928.686	22484515.924	0.000	
57	6995846.600	22484470.838	0.000	
73	6995915.080	22484472.686	0.000	
83	6995868.490	22484444.947	0.000	
88	6995936.498	22484558.353	0.000	
94	6995840.669	22484486.576	0.000	
97	6995843.790	22484573.928	0.000	
p1	6995835.590	22484500.051	0.000	
p2	6995835.567	22484531.722	0.000	
p3	6995842.604	22484568.179	0.000	
rp	6995835.856	22484533.216	0.000	

MUODOSTUMINEN

KIINTEISTÖ	P-ALA	OSAPINTA-ALA	KIINTEISTÖ	M-ALA
037 0013 0001	1958	1958	429 0001 0043	
037 0013 0002	4010	4010	429 0001 0044	
037 0013 0003	3987	3987	429 0001 0045	

SITOVA TONTTIJAKO / BINDANDE TOMTINDELNING 1:1000	VAASA-VASA
ASEMAKAAVA / DETALJPLAN 996 HYVÄKSYTTY/VAHVISTETTU / GODKÄND/FASTSTÄLLD	KARTTALEHDET / KARTADELAR
EDELLINEN TONTTIJAKO / FÖREGÅENDE TOMTINDELNING	TJNRO / TINR 9052941
POHJAKARTAN HYVÄKSYI JA / GRUNDKARTAN GODKÄND OCH 10.2.2016	KAUP.OSA / STADSDEL 37
	KORTTELI / KVARTER 13
LASK. / RÄKN. KP	TONTIT / TOMTERNA 1-3
PIIRT. / RITARE KP	MUUTT.TONTIT / TOMTER SOM ÄNDRATS
TARK. / GRANSK. KGr	TONTTIJAON LAATI / TOMTINDELNINGEN UPPGJORD AV KIINTEISTÖINSINÖÖRI / FASTIGHETSINGENJÖR Kurt Granlund
KAUPUNGINVALTUUSTO HYVÄKSYNYT / GODKÄND AV STADSFULLMÄKTIGE	

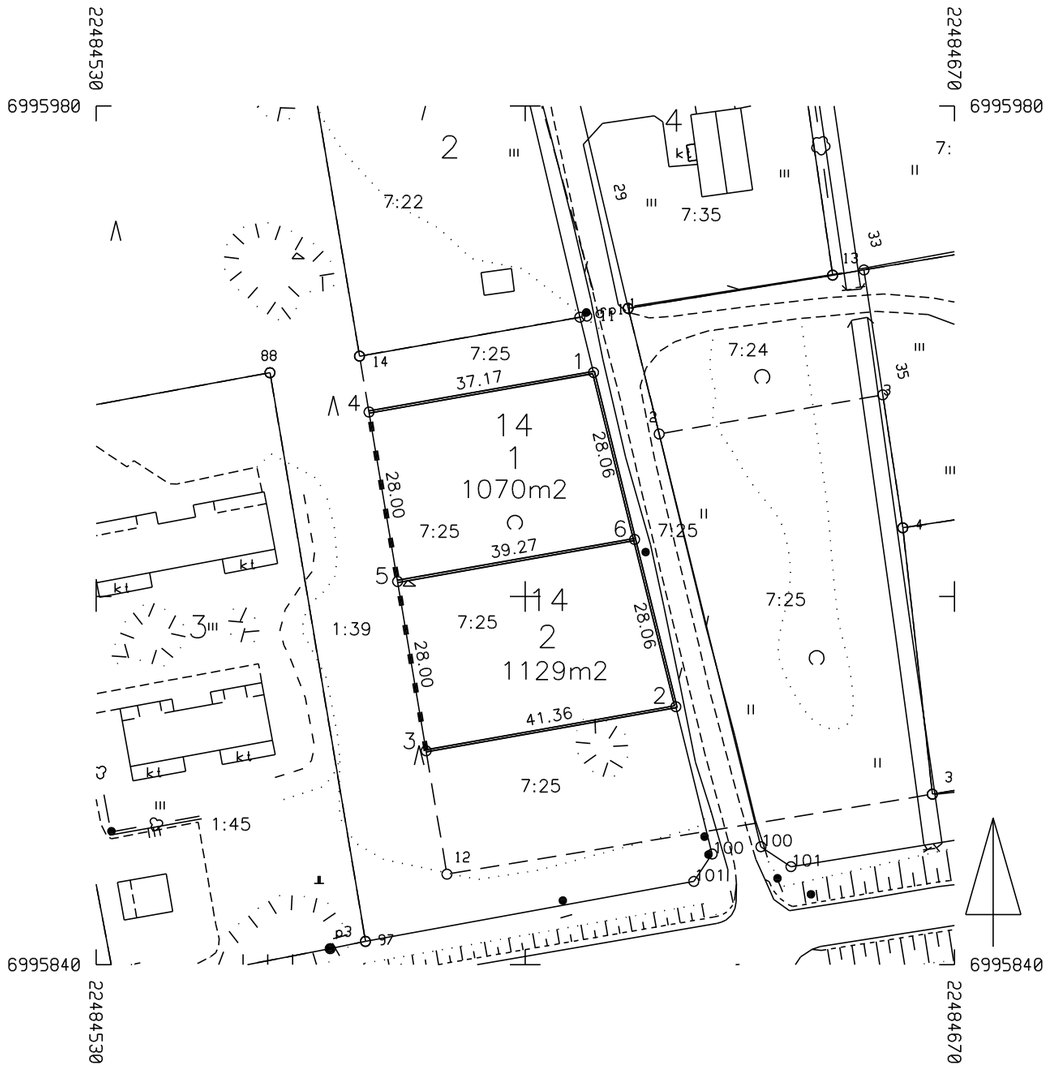

KOORDINAATTILUETTELO KOORDINATFÖRTECKNING
Tasokoordinaatisto/Plankoordinatsystem: ETRS-GK22
Korkeusjärjestelmä/Höjdsystem: N2000

Nro	X	Y	Z	Laatu
1	6995936.542	22484611.117	0.000	
2	6995882.048	22484624.552	0.000	
3	6995874.855	22484583.822	0.000	
4	6995930.077	22484574.509	0.000	
5	6995902.466	22484579.166	0.000	
6	6995909.295	22484617.835	0.000	

MUODOSTUMINEN

KIINTEISTÖ	P-ALA	OSAPINTA-ALA	KIINTEISTÖ	M-ALA
037 0014 0001	1070	1070	429 0007 0025	
037 0014 0002	1129	1129	429 0007 0025	

SITOVA TONTTIJAKO / BINDANDE TOMTINDELNING 1:1000	VAASA-VASA
ASEMAKAAVA / DETALJPLAN 996 HYVÄKSYTTY/VAHVISTETTU / GODKÄND/FASTSTÄLLD	KARTTALEHDET / KARTADELAR
EDELLINEN TONTTIJAKO / FÖREGÅENDE TOMTINDELNING	TJNRO / TINR 9052942
POHJAKARTAN HYVÄKSYI JA / GRUNDKARTAN GODKÄND OCH 10.2.2016	KAUP.OSA / STADSDEL 37
	KORTTELI / KVARTER 14
LASK. / RÄKN. KP	TONTIT / TOMTERNA 1,2
PIIRT. / RITARE KP	MUUTT.TONTIT / TOMTER SOM ÄNDRATS
TARK. / GRANSK. KGr	
TONTTIJAON LAATI / TOMTINDELNINGEN UPPGJORD AV KIINTEISTÖINSINÖÖRI / FASTIGHETSINGENJÖR Kurt Granlund	
KAUPUNGINVALTUUSTO HYVÄKSYNYT / GODKÄND AV STADSFULLMÄKTIGE	

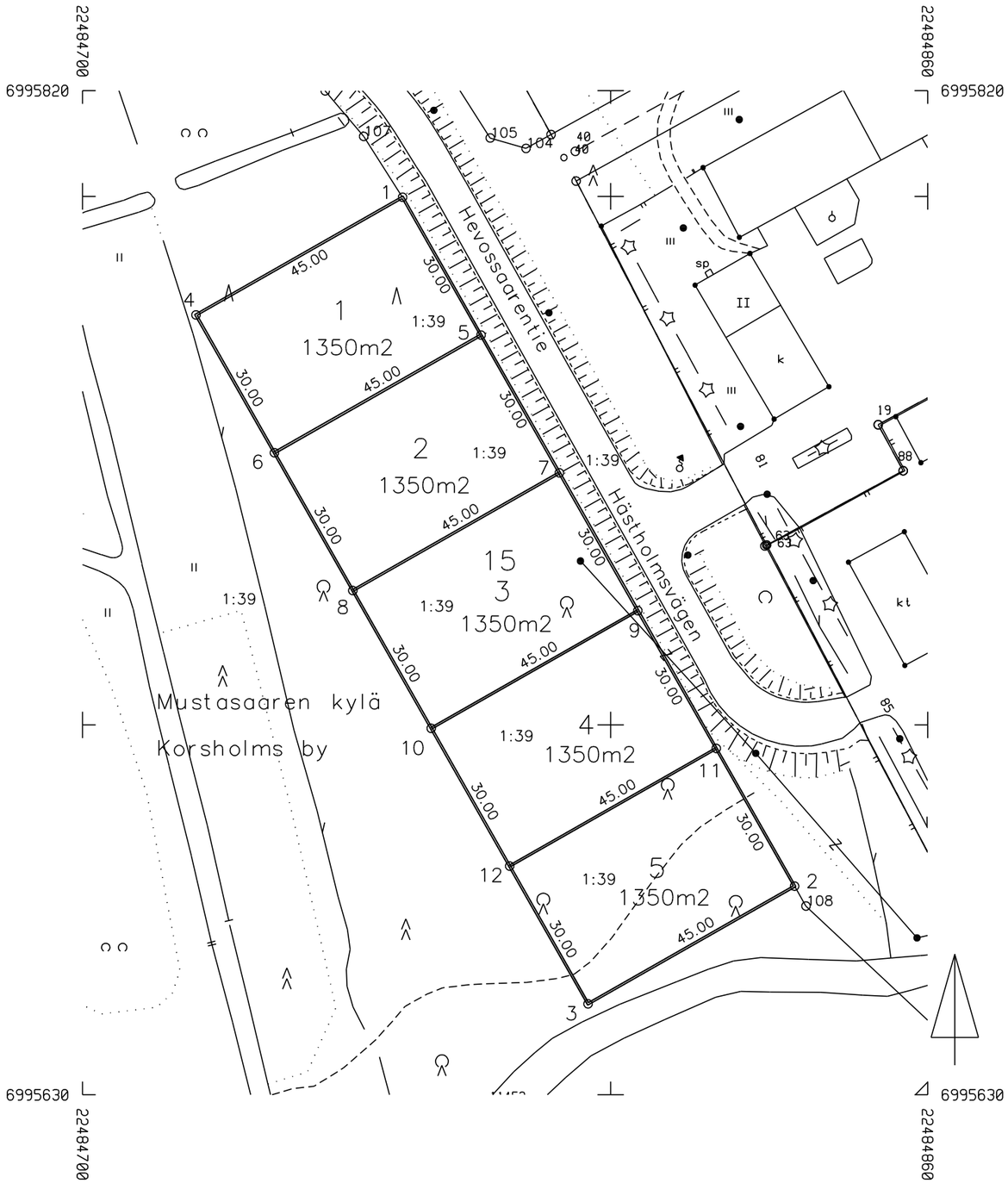

KOORDINAATTILUETTELO KOORDINATFÖRTECKNING
Tasokoordinaatisto/Plankoordinatsystem: ETRS-GK22
Korkeusjärjestelmä/Höjdsystem: N2000

Nro	X	Y	Z	Laatu
1	6995799.828	22484760.596	0.000	
2	6995669.478	22484834.818	0.000	
3	6995647.212	22484795.713	0.000	
4	6995777.561	22484721.491	0.000	
5	6995773.758	22484775.440	0.000	
6	6995751.491	22484736.336	0.000	
7	6995747.688	22484790.285	0.000	
8	6995725.422	22484751.180	0.000	
9	6995721.618	22484805.129	0.000	
10	6995699.352	22484766.025	0.000	
11	6995695.548	22484819.974	0.000	
12	6995673.282	22484780.869	0.000	

MUODOSTUMINEN

KIINTEISTÖ	P-ALA	OSAPINTA-ALA	KIINTEISTÖ	M-ALA
037 0015 0001	1350	1350	429 0001 0039	
037 0015 0002	1350	1350	429 0001 0039	
037 0015 0003	1350	1350	429 0001 0039	
037 0015 0004	1350	1350	429 0001 0039	
037 0015 0005	1350	1350	429 0001 0039	

SITOVA TONTTIJAKO / BINDANDE TOMTINDELNING 1:1000	VAASA-VASA
ASEMAKAAVA / DETALJPLAN 996 HYVÄKSYTTY/VAHVISTETTU / GODKÄND/FASTSTÄLLD	KARTTALEHDET / KARTADELAR
EDELLINEN TONTTIJAKO / FÖREGÅENDE TOMTINDELNING	TJNRO / TINR 9052943
POHJAKARTAN HYVÄKSYI JA / GRUNDKARTAN GODKÄND OCH 10.2.2016	KAUP.OSA / STADSDEL 37
LASK. RÄKN. KP	KORTTELI / KVARTER 15
PIIRT. RITARE KP	TONTIT / TOMTERNA 1-5
TARK. GRANSK. KGr	MUUTT.TONTIT / TOMTER SOM ÄNDRATS
TONTTIJAON LAATI / TOMTINDELNINGEN UPPGJORD AV KIINTEISTÖINSINÖÖRI / FASTIGHETSINGENJÖR Kurt Granlund	
KAUPUNGINVALTUUSTO HYVÄKSYNYT / GODKÄND AV STADSFULLMÄKTIGE	

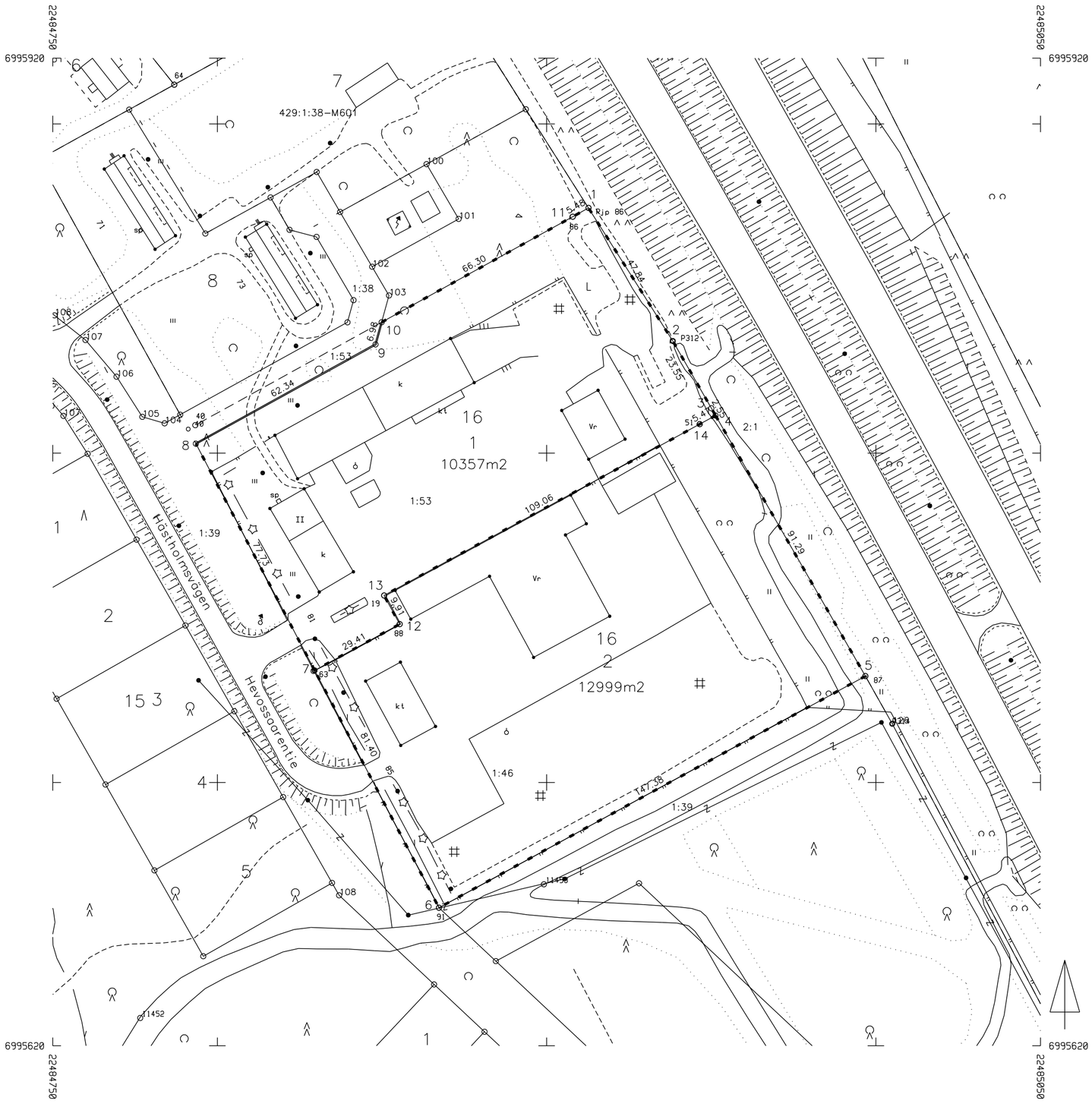

KOORDINAATTILUETTELO KOORDINATFÖRTECKNING
Tasokoordinaatisto/Plankoordinatsystem: ETRS-GK22
Korkeusjärjestelmä/Höjdsystem: N2000

Nro	X	Y	Z	Laatu
1	6995874.495	22484912.701	0.000	
2	6995834.088	22484938.304	0.000	
3	6995813.654	22484950.020	0.000	
4	6995811.439	22484951.293	0.000	
5	6995732.300	22484996.792	0.000	
6	6995661.935	22484867.294	0.000	
7	6995734.039	22484829.523	0.000	
8	6995802.897	22484793.455	0.000	
9	6995833.041	22484848.027	0.000	
10	6995839.776	22484849.877	0.000	
11	6995871.832	22484907.910	0.000	
12	6995748.080	22484855.363	0.000	
13	6995756.794	22484850.637	0.000	
14	6995808.829	22484946.487	0.000	
19	6995756.794	22484850.637	0.000	
51	6995808.829	22484946.487	0.000	
86	6995871.832	22484907.910	0.000	
87	6995732.300	22484996.792	0.000	
88	6995748.080	22484855.363	0.000	
91	6995661.935	22484867.294	0.000	
Rjp 8	6995874.495	22484912.701	0.000	

MUODOSTUMINEN

KIINTEISTÖ	P-ALA	OSAPINTA-ALA	KIINTEISTÖ	M-ALA
037 0016 0001	10357	10357	429 0001 0053	
037 0016 0002	12999	12999	429 0001 0046	

SITOVA TONTTIJAKO / BINDANDE TOMTINDELNING 1:1000	VAASA–VASA
ASEMAKAAVA / DETALJPLAN 996 — HYVÄKSYTTY/VAHVISTETTU / GODKÄND/FASTSTÄLLD	KARTTALEHDET / KARTADELAR
EDELLINEN TONTTIJAKO / FÖREGÅENDE TOMTINDELNING	TJNRO / TINR 9052944
POHJAKARTAN HYVÄKSYI JA GRUNDKARTAN GODKÄND OCH 10.2.2016	KAUP.OSA / STADSDEL 37
LASK. RAKN. KP	KORTTELI / KVARTER 16
PIIRT. RITARE KP	TONTIT / TOMTERNA 1,2
TARK. GRANSK. KGr	MUUTT.TONTIT / TOMTER SOM ÄNDRATS
TONTTIJAON LAATI / TOMTINDELNINGEN UPPGJORD AV — KIINTEISTÖINSINÖÖRI / FASTIGHETSINGENJÖR Kurt Granlund	
KAUPUNGINVALTUUSTO HYVÄKSYNYT / GODKÄND AV STADSFULLMÄKTIGE	

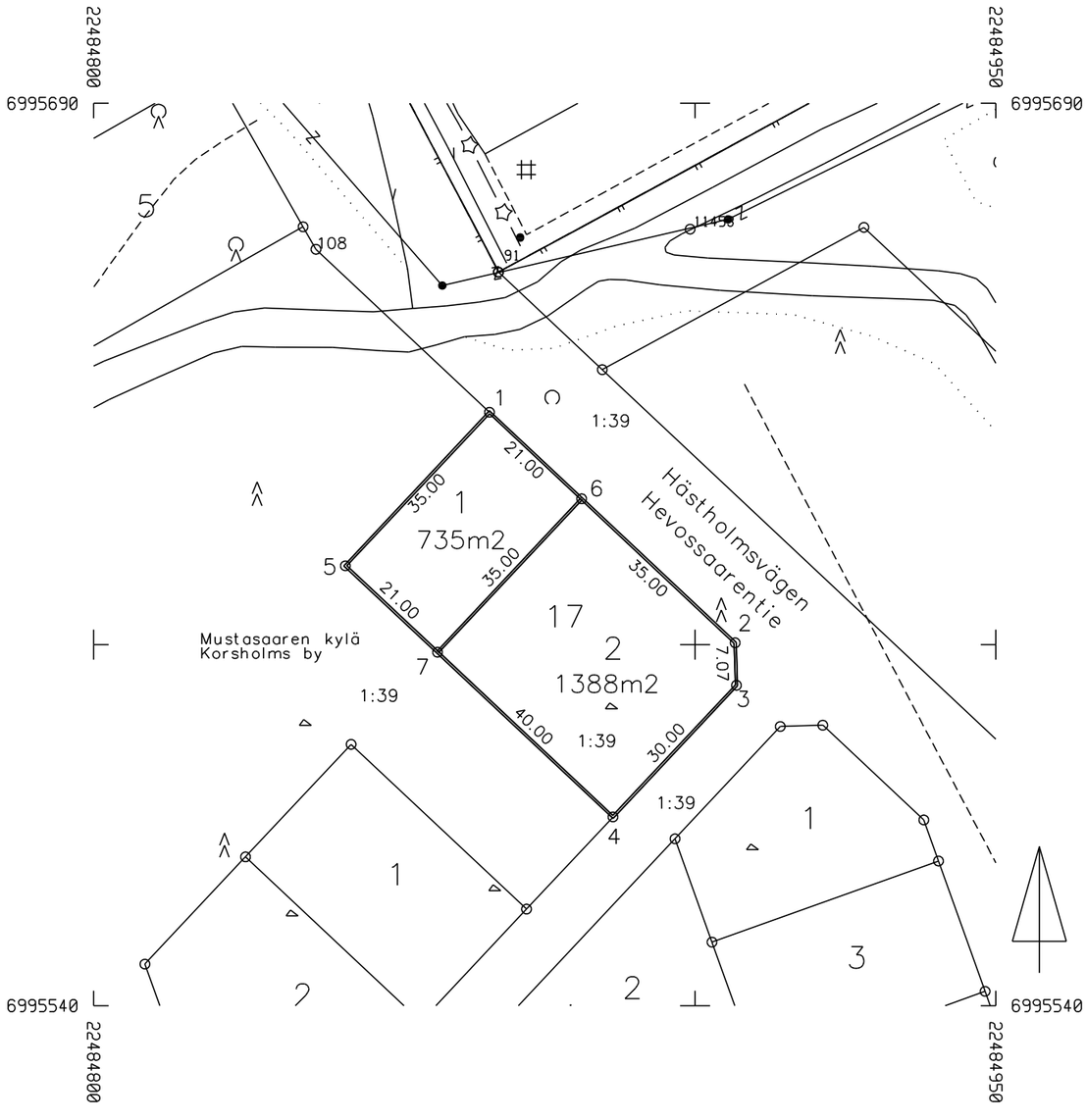

KOORDINAATTILUETTELO KOORDINATFÖRTECKNING
Tasokoordinaatisto/Plankoordinatsystem: ETRS-GK22
Korkeusjärjestelmä/Höjdsystem: N2000

Nro	X	Y	Z	Laatu
1	6995638.640	22484865.811	0.000	
2	6995600.317	22484906.644	0.000	
3	6995593.250	22484906.868	0.000	
4	6995571.375	22484886.338	0.000	
5	6995613.120	22484841.859	0.000	
6	6995624.269	22484881.124	0.000	
7	6995598.749	22484857.172	0.000	

MUODOSTUMINEN

KIINTEISTÖ	P-ALA	OSAPINTA-ALA	KIINTEISTÖ	M-ALA	OSUUS
037 0017 0001	735	735	429 0001 0039		Osa
037 0017 0002	1388	1388	429 0001 0039		Osa

SITOVA TONTTIJAKO / BINDANDE TOMTINDELNING 1:1000	VAASA-VASA
ASEMAKAAVA / DETALJPLAN 996 HYVÄKSYTTY/VAHVISTETTU / GODKÄND/FASTSTÄLLD	KARTTALEHDET / KARTADELAR
EDELLINEN TONTTIJAKO / FÖREGÅENDE TOMTINDELNING	TJNRO / TINR 9052945
POHJAKARTAN HYVÄKSYI JA / GRUNDKARTAN GODKÄND OCH 10.2.2016	KAUP.OSA / STADSDEL 37
	KORTTELI / KVARTER 17
LASK. / RÄKN. KP PIIRT. / RITARE KP TARK. / GRANSK. KGr	TONTIT / TOMTERNA 1,2
TONTTIJAON LAATI / TOMTINDELNINGEN UPPGJORD AV KIINTEISTÖINSINÖÖRI / FASTIGHETSINGENJÖR Kurt Granlund	MUUTT.TONTIT / TOMTER SOM ÄNDRATS
KAUPUNGINVALTUUSTO HYVÄKSYNYT / GODKÄND AV STADSFULLMÄKTIGE	

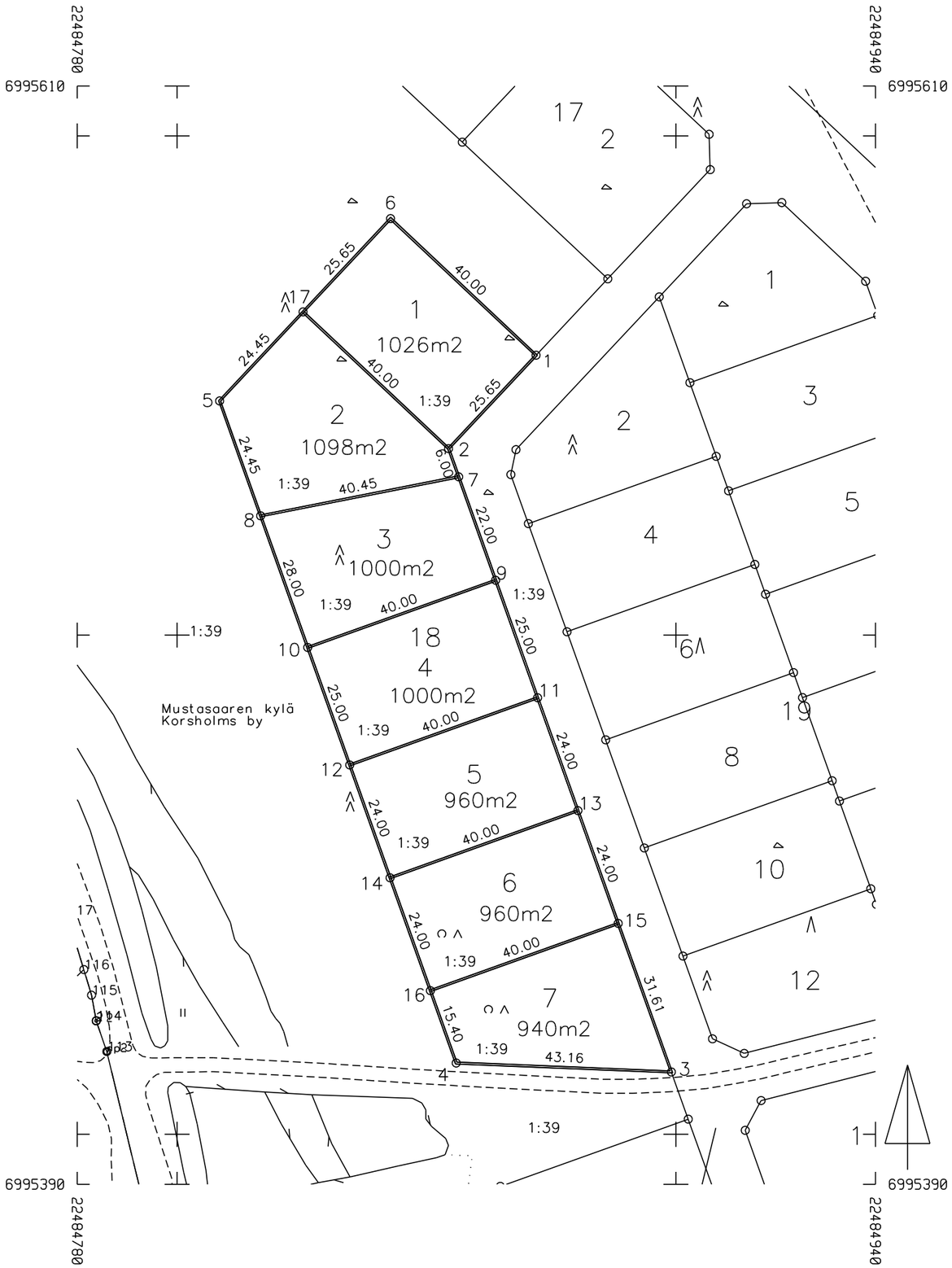

KOORDINAATTILUETTELO KOORDINATFÖRTECKNING
Tasokoordinaatisto/Plankoordinatsystem: ETRS-GK22
Korkeusjärjestelmä/Höjdsystem: N2000

Nro	X	Y	Z	Laatu
1	6995556.063	22484871.966	0.000	
2	6995537.362	22484854.416	0.000	
3	6995412.504	22484899.078	0.000	
4	6995414.286	22484855.959	0.000	
5	6995546.910	22484808.518	0.000	
6	6995583.436	22484842.800	0.000	
7	6995531.713	22484856.436	0.000	
8	6995523.890	22484816.753	0.000	
9	6995510.998	22484863.846	0.000	
10	6995497.526	22484826.183	0.000	
11	6995487.459	22484872.266	0.000	
12	6995473.987	22484834.603	0.000	
13	6995464.861	22484880.350	0.000	
14	6995451.389	22484842.687	0.000	
15	6995442.263	22484888.433	0.000	
16	6995428.791	22484850.770	0.000	
17	6995564.736	22484825.249	0.000	

MUODOSTUMINEN

KIINTEISTÖ	P-ALA	OSAPINTA-ALA	KIINTEISTÖ	M-ALA
037 0018 0001	1026	1026	429 0001 0039	
037 0018 0002	1098	1098	429 0001 0039	
037 0018 0003	1000	1000	429 0001 0039	
037 0018 0004	1000	1000	429 0001 0039	
037 0018 0005	960	960	429 0001 0039	
037 0018 0006	960	960	429 0001 0039	
037 0018 0007	940	940	429 0001 0039	

SITOVA TONTTIJAKO / BINDANDE TOMTINDELNING 1:1000	VAASA-VASA
ASEMAKAAVA / DETALJPLAN 996 HYVÄKSYTTY/VAHVISTETTU / GODKÄND/FASTSTÄLLD	KARTTALEHDET / KARTADELAR
EDELLINEN TONTTIJAKO / FÖREGÅENDE TOMTINDELNING	TJNRO / TINR 9052946
POHJAKARTAN HYVÄKSYI JA / GRUNDKARTAN GODKÄND OCH 10.2.2016	KAUP.OSA / STADSDEL 37
	KORTTELI / KVARTER 18
LASK. / RÄKN. KP PIIRT. / RITARE KP TARK. / GRANSK. KGr	TONTIT / TOMTERNA 1-7
TONTTIJAON LAATI / TOMTINDELNINGEN UPPGJORD AV KIINTEISTÖINSINÖÖRI / FASTIGHETSINGENJÖR Kurt Granlund	MUUTT.TONTIT / TOMTER SOM ÄNDRATS
KAUPUNGINVALTUUSTO HYVÄKSYNYT / GODKÄND AV STADSFULLMÄKTIGE	

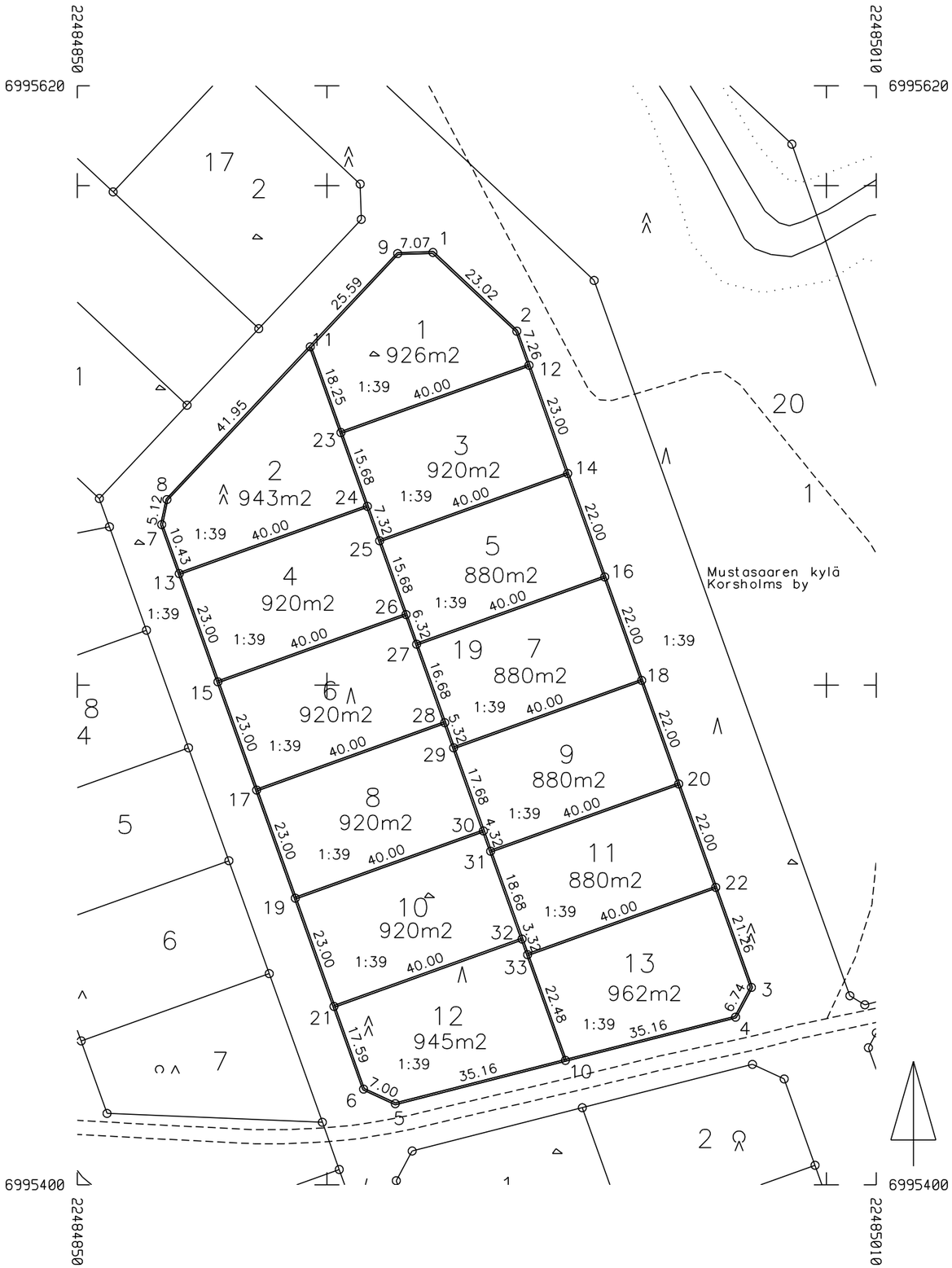

KOORDINAATTILUETTELO KOORDINATFÖRTECKNING
Tasokoordinaatisto/Plankoordinatsystem: ETRS-GK22
Korkeusjärjestelmä/Höjdsystem: N2000

Nro	X	Y	Z	Laatu
1	6995586.630	22484921.227	0.000	
2	6995570.877	22484938.012	0.000	
3	6995439.503	22484985.005	0.000	
4	6995433.557	22484981.822	0.000	
5	6995416.219	22484913.680	0.000	
6	6995419.143	22484907.324	0.000	
7	6995532.151	22484866.900	0.000	
8	6995537.163	22484867.943	0.000	
9	6995586.406	22484914.160	0.000	
10	6995424.888	22484947.751	0.000	
11	6995567.749	22484896.649	0.000	
12	6995564.039	22484940.458	0.000	
13	6995522.332	22484870.413	0.000	
14	6995542.383	22484948.204	0.000	
15	6995500.676	22484878.159	0.000	
16	6995521.668	22484955.614	0.000	
17	6995479.019	22484885.906	0.000	
18	6995500.954	22484963.024	0.000	
19	6995457.363	22484893.652	0.000	
20	6995480.239	22484970.434	0.000	
21	6995435.707	22484901.399	0.000	
22	6995459.524	22484977.843	0.000	
23	6995550.567	22484902.795	0.000	
24	6995535.804	22484908.076	0.000	
25	6995528.911	22484910.541	0.000	
26	6995514.148	22484915.822	0.000	
27	6995508.196	22484917.951	0.000	
28	6995492.492	22484923.569	0.000	
29	6995487.481	22484925.361	0.000	
30	6995470.835	22484931.315	0.000	
31	6995466.767	22484932.771	0.000	
32	6995449.179	22484939.062	0.000	
33	6995446.052	22484940.180	0.000	

MUODOSTUMINEN

KIINTEISTÖ	P-ALA	OSAPINTA-ALA	KIINTEISTÖ	M-ALA
037 0019 0001	926	926	429 0001 0039	
037 0019 0002	943	943	429 0001 0039	
037 0019 0003	920	920	429 0001 0039	
037 0019 0004	920	920	429 0001 0039	
037 0019 0005	880	880	429 0001 0039	
037 0019 0006	920	920	429 0001 0039	
037 0019 0007	880	880	429 0001 0039	
037 0019 0008	920	920	429 0001 0039	
037 0019 0009	880	880	429 0001 0039	
037 0019 0010	920	920	429 0001 0039	
037 0019 0011	880	880	429 0001 0039	
037 0019 0012	945	945	429 0001 0039	
037 0019 0013	962	962	429 0001 0039	

SITOVA TONTTIJAKO / BINDANDE TOMTINDELNING 1:1000	VAASA–VASA
ASEMAKAAVA / DETALJPLAN 996 HYVÄKSYTTY/VAHVISTETTU / GODKÄND/FASTSTÄLLD	KARTTALEHDET / KARTADELAR
EDELLINEN TONTTIJAKO / FÖREGÅENDE TOMTINDELNING	TJNRO / TINR 9052947
POHJAKARTAN HYVÄKSYI JA / GRUNDKARTAN GODKÄND OCH 10.2.2016	KAUP.OSA / STADSDEL 37
	KORTTELI / KVARTER 19
LASK. / RÄKN. KP PIIRT. / RITARE KP TARK. / GRANSK. KGr	TONTIT / TOMTERNA 1–13
TONTTIJAON LAATI / TOMTINDELNINGEN UPPGJORD AV KIINTEISTÖINSINÖÖRI / FASTIGHETSINGENJÖR Kurt Granlund	MUUTT.TONTIT / TOMTER SOM ÄNDRATS
KAUPUNGINVALTUUSTO HYVÄKSYNYT / GODKÄND AV STADSFULLMÄKTIGE	

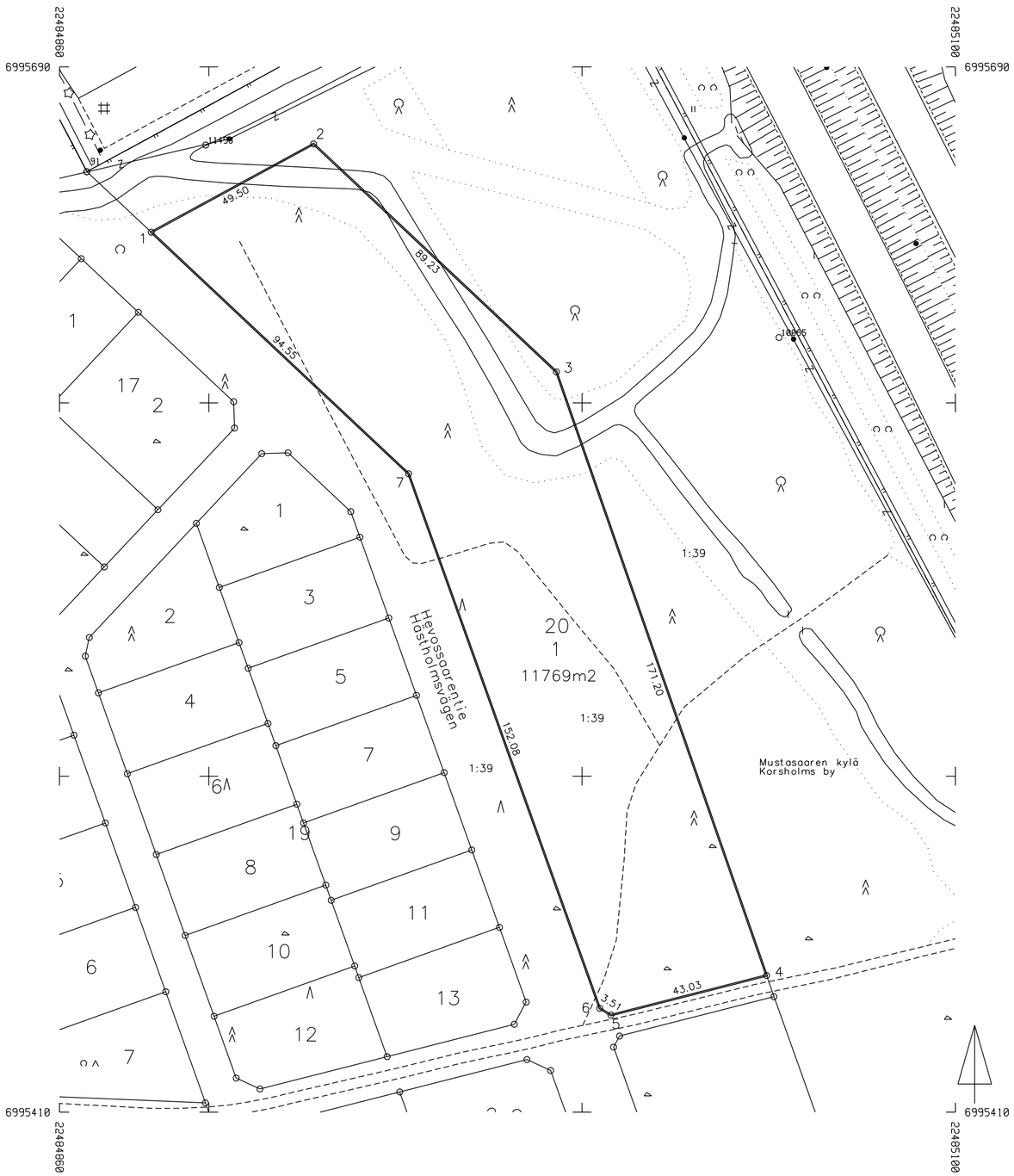
2248480
2249510
6995690
6995690
6995410
6995410
2248480
2249510
49.50
89.23
94.55
152.08
171.20
43.03
3.57
1:39
1:39
1:39

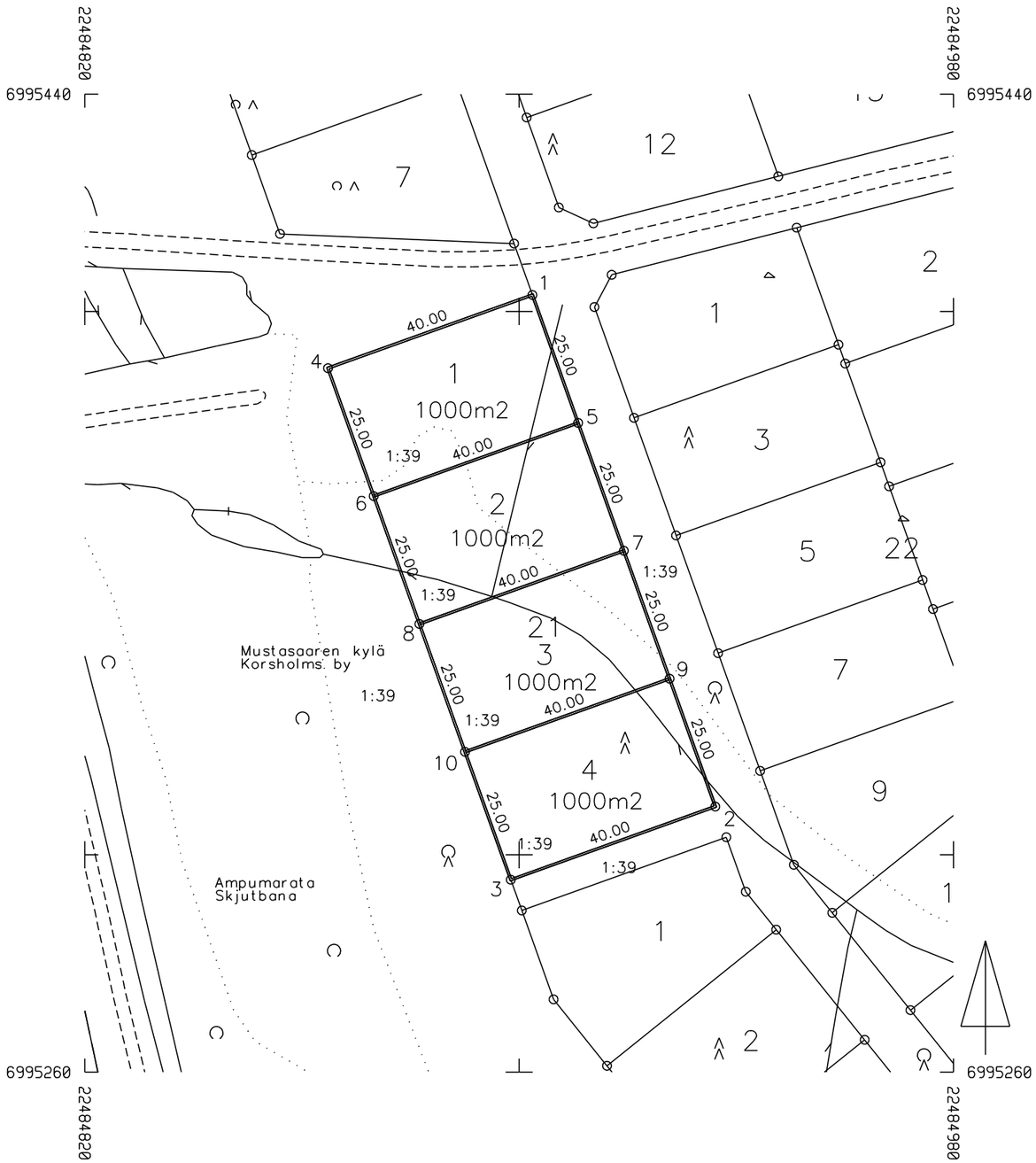

KOORDINAATTILUETTELO KOORDINATFÖRTECKNING
Tasokoordinaatisto/Plankoordinatsystem: ETRS-GK22
Korkeusjärjestelmä/Höjdsystem: N2000

Nro	X	Y	Z	Laatu
1	6995403.046	22484902.461	0.000	
2	6995308.889	22484936.142	0.000	
3	6995295.416	22484898.479	0.000	
4	6995389.574	22484864.799	0.000	
5	6995379.507	22484910.882	0.000	
6	6995366.034	22484873.219	0.000	
7	6995355.967	22484919.302	0.000	
8	6995342.495	22484881.639	0.000	
9	6995332.428	22484927.722	0.000	
10	6995318.956	22484890.059	0.000	

MUODOSTUMINEN

KIINTEISTÖ	P-ALA	OSAPINTA-ALA	KIINTEISTÖ	M-ALA
037 0021 0001	1000	1000	429 0001 0039	
037 0021 0002	1000	1000	429 0001 0039	
037 0021 0003	1000	1000	429 0001 0039	
037 0021 0004	1000	1000	429 0001 0039	

SITOVA TONTTIJAKO / BINDANDE TOMTINDELNING 1:1000	VAASA-VASA
ASEMAKAAVA / DETALJPLAN 996 — HYVÄKSYTTY/VAHVISTETTU / GODKÄND/FASTSTÄLLD	KARTTALEHDET / KARTADELAR
EDELLINEN TONTTIJAKO / FÖREGÅENDE TOMTINDELNING	TJNRO / TJNR 9052949
POHJAKARTAN HYVÄKSYI JA / GRUNDKARTAN GODKÄND OCH 10.2.2016	KAUP.OSA / STADSDEL 37
TONTTIJAON LAATI / TOMTINDELNINGEN UPPGJORD AV	KORTTELI / KVARTER 21
LASK. / RÄKN. KP	TONTIT / TOMTERNA 1-4
PIIRT. / RITARE KP	MUUTT.TONTIT / TOMTER SOM ÄNDRATS
TARK. / GRANSK. KGr	
KIINTEISTÖINSINÖÖRI / FASTIGHETSINGENJÖR Kurt Granlund	
KAUPUNGINVALTUUSTO HYVÄKSYNYT / GODKÄND AV STADSFULLMÄKTIGE	

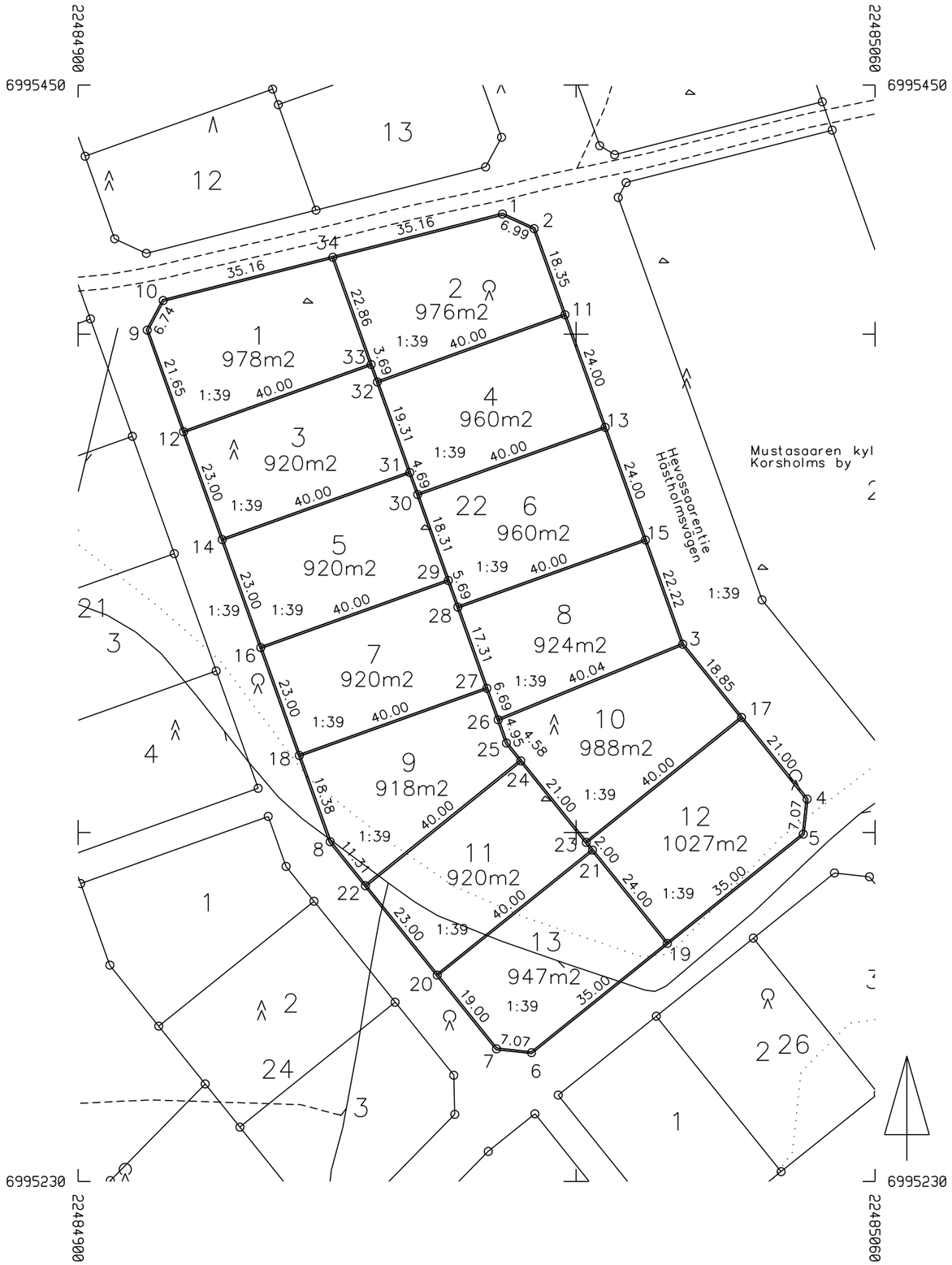

KOORDINAATTILUETTELO KOORDINATFÖRTECKNING
Tasokoordinaatisto/Plankoordinatsystem: ETRS-GK22
Korkeusjärjestelmä/Höjdsystem: N2000

Nro	X	Y	Z	Laatu
1	6995424.099	22484985.205	0.000	
2	6995421.177	22484991.560	0.000	
3	6995337.778	22485021.393	0.000	
4	6995306.716	22485046.356	0.000	
5	6995299.686	22485045.591	0.000	
6	6995255.836	22484991.027	0.000	
7	6995256.602	22484983.997	0.000	
8	6995298.157	22484950.601	0.000	
9	6995400.815	22484913.880	0.000	
10	6995406.761	22484917.063	0.000	
11	6995403.897	22484997.742	0.000	
12	6995380.430	22484921.172	0.000	
13	6995381.299	22485005.825	0.000	
14	6995358.774	22484928.918	0.000	
15	6995358.701	22485013.909	0.000	
16	6995337.118	22484936.665	0.000	
17	6995323.085	22485033.201	0.000	
18	6995315.461	22484944.412	0.000	
19	6995277.761	22485018.309	0.000	
20	6995271.412	22484972.095	0.000	
21	6995296.469	22485003.275	0.000	
22	6995289.340	22484957.687	0.000	
23	6995298.028	22485002.022	0.000	
24	6995314.397	22484988.867	0.000	
25	6995317.968	22484985.997	0.000	
26	6995322.631	22484984.329	0.000	
27	6995328.934	22484982.075	0.000	
28	6995345.229	22484976.246	0.000	
29	6995350.590	22484974.328	0.000	
30	6995367.827	22484968.162	0.000	
31	6995372.246	22484966.581	0.000	
32	6995390.425	22484960.079	0.000	
33	6995393.902	22484958.835	0.000	
34	6995415.430	22484951.134	0.000	

MUODOSTUMINEN

KIINTEISTÖ	P-ALA	OSAPINTA-ALA	KIINTEISTÖ	M-ALA
037 0022 0001	978	978	429 0001 0039	
037 0022 0002	976	976	429 0001 0039	
037 0022 0003	920	920	429 0001 0039	
037 0022 0004	960	960	429 0001 0039	
037 0022 0005	920	920	429 0001 0039	
037 0022 0006	960	960	429 0001 0039	
037 0022 0007	920	920	429 0001 0039	
037 0022 0008	924	924	429 0001 0039	
037 0022 0009	918	918	429 0001 0039	
037 0022 0010	988	988	429 0001 0039	
037 0022 0011	920	920	429 0001 0039	
037 0022 0012	1027	1027	429 0001 0039	
037 0022 0013	947	947	429 0001 0039	

SITOVA TONTTIJAKO BINDANDE TOMTINDELNING 1:1000	VAASA–VASA
ASEMAKAAVA 996 HYVÄKSYTTY/VAHVISTETTU DETALJPLAN GODKÄND/FASTSTÄLLD	KARTTALEHDET KARTADELAR
EDELLINEN TONTTIJAKO FÖREGÅENDE TOMTINDELNING	TJNRO 9052950 TINR
POHJAKARTAN HYVÄKSYI JA 10.2.2016 GRUNDKARTAN GODKÄND OCH	KAUP.OSA 37 STADSDEL
	KORTTELI 22 KVARTER
LASK. RÄKN. KP PIIRT. RITARE KP TARK. GRANSK. KGr TONTTIJAON LAATI TOMTINDELNINGEN UPPGJORD AV KIINTEISTÖINSINÖÖRI FASTIGHETSINGENJÖR Kurt Granlund	TONTIT 1–13 TOMTERNA
	MUUTT.TONTIT TOMTER SOM ÄNDRATS
KAUPUNGINVALTUUSTO HYVÄKSYNYT GODKÄND AV STADSFULLMÄKTIGE	

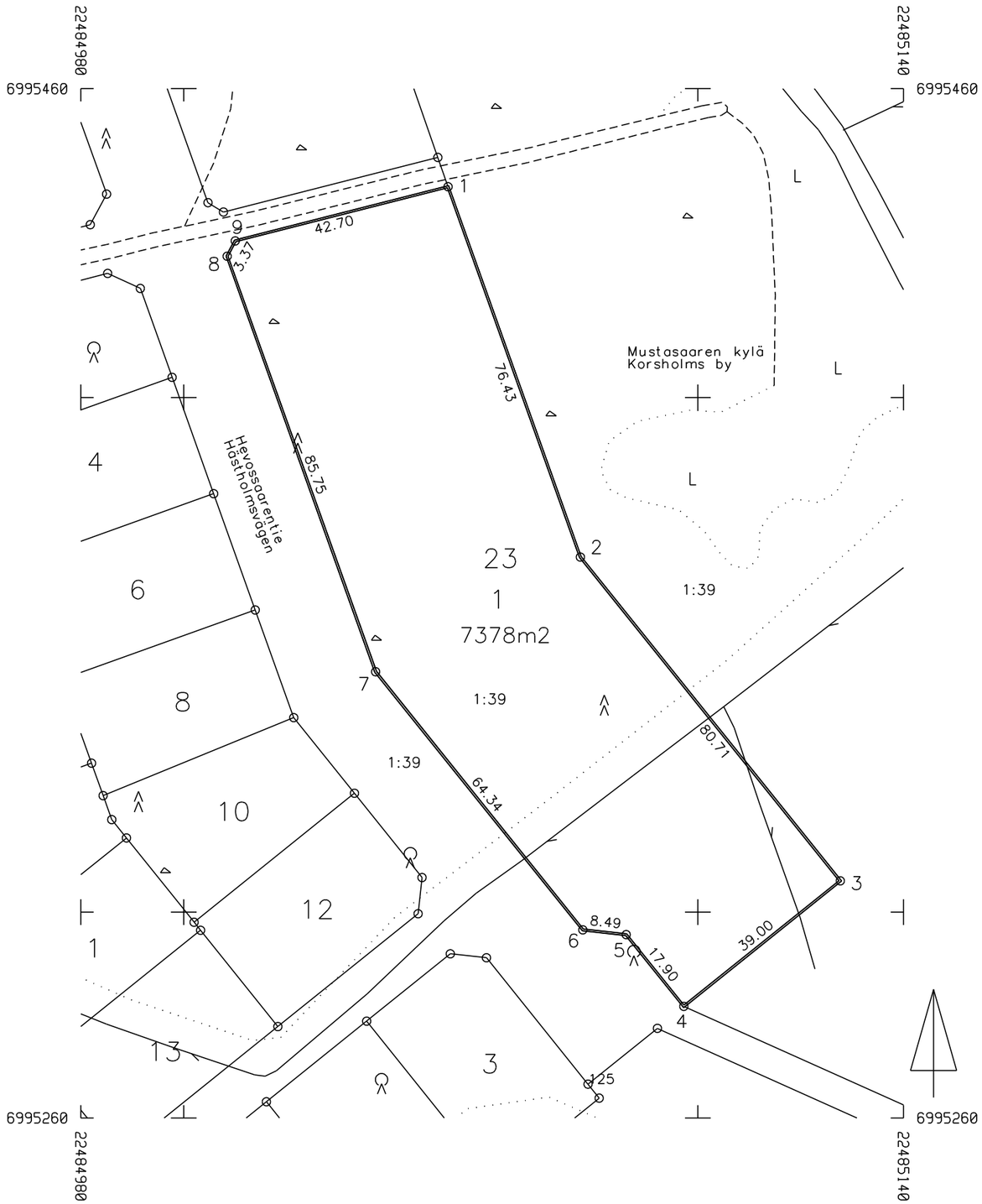

KOORDINAATTILUETTELO KOORDINATFÖRTECKNING
Tasokoordinaatisto/Plankoordinatsystem: ETRS-GK22
Korkeusjärjestelmä/Höjdsystem: N2000

Nro	X	Y	Z	Laatu
1	6995440.941	22485051.400	0.000	
2	6995368.979	22485077.141	0.000	
3	6995306.066	22485127.701	0.000	
4	6995281.674	22485097.270	0.000	
5	6995295.624	22485086.060	0.000	
6	6995296.542	22485077.624	0.000	
7	6995346.692	22485037.321	0.000	
8	6995427.431	22485008.440	0.000	
9	6995430.412	22485010.017	0.000	

MUODOSTUMINEN

KIINTEISTÖ	P-ALA	OSAPINTA-ALA	KIINTEISTÖ	M-ALA
037 0023 0001	7378	7378	429 0001 0039	

SITOVA TONTTIJAKO / BINDANDE TOMTINDELNING 1:1000		VAASA–VASA
ASEMAKAAVA / DETALJPLAN 996	HYVÄKSYTTY/VAHVISTETTU / GODKÄND/FASTSTÄLLD	KARTTALEHDET / KARTADELAR
EDELLINEN TONTTIJAKO / FÖREGÅENDE TOMTINDELNING		TJNRO / TINR 9052951
POHJAKARTAN HYVÄKSYI JA / GRUNDKARTAN GODKÄND OCH 10.2.2016		KAUP.OSA / STADSDEL 37
	TONTTIJAON LAATI / TOMTINDELNINGEN UPPGJORD AV	KORTTELI / KVARTER 23
LASK / RÄKN. KP		TONTIT / TOMTERNA 1
PIIRT. / RITARE KP	KIINTEISTÖINSINÖÖRI / FASTIGHETSINGENJÖR Kurt Granlund	MUUTT.TONTIT / TOMTER SOM ÄNDRATS
TARK. / GRANSK. KGr		
KAUPUNGINVALTUUSTO HYVÄKSYNYT / GODKÄND AV STADSFULLMÄKTIGE		

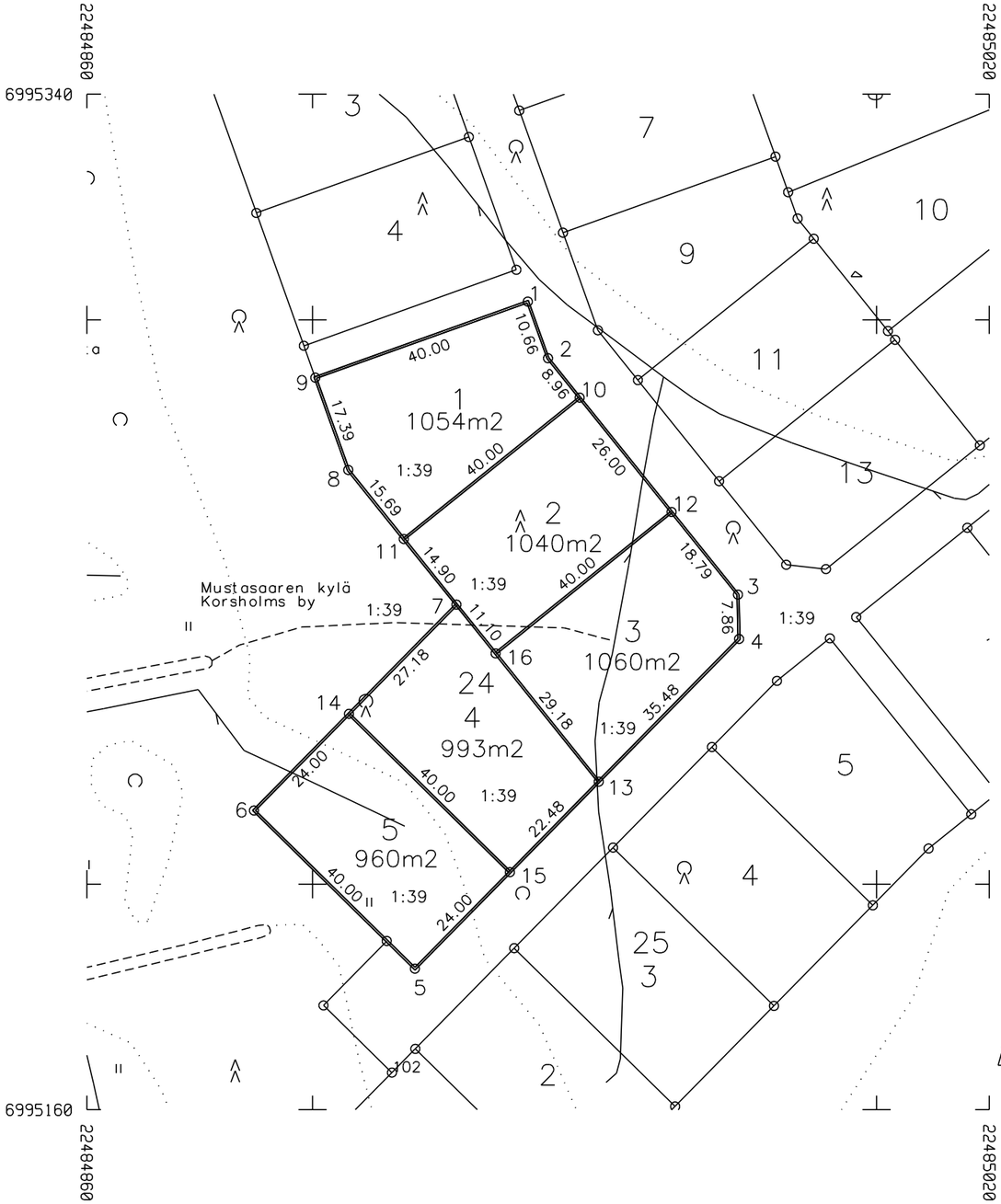

KOORDINAATTILUETTELO KOORDINATFÖRTECKNING
Tasokoordinaatisto/Plankoordinatsystem: ETRS-GK22
Korkeusjärjestelmä/Höjdsystem: N2000

Nro	X	Y	Z	Laatu
1	6995303.239	22484938.163	0.000	
2	6995293.205	22484941.752	0.000	
3	6995251.310	22484975.421	0.000	
4	6995243.456	22484975.621	0.000	
5	6995185.011	22484918.165	0.000	
6	6995213.053	22484889.640	0.000	
7	6995249.549	22484925.520	0.000	
8	6995273.395	22484906.357	0.000	
9	6995289.767	22484900.500	0.000	
10	6995286.222	22484947.364	0.000	
11	6995261.165	22484916.185	0.000	
12	6995265.956	22484963.651	0.000	
13	6995218.156	22484950.749	0.000	
14	6995230.168	22484906.465	0.000	
15	6995202.126	22484934.990	0.000	
16	6995240.899	22484932.472	0.000	

MUODOSTUMINEN

KIINTEISTÖ	P-ALA	OSAPINTA-ALA	KIINTEISTÖ	M-ALA
037 0024 0001	1054	1054	429 0001 0039	
037 0024 0002	1040	1040	429 0001 0039	
037 0024 0003	1060	1060	429 0001 0039	
037 0024 0004	993	993	429 0001 0039	
037 0024 0005	960	960	429 0001 0039	

SITOVA TONTTIJAKO / BINDANDE TOMTINDELNING 1:1000	VAASA-VASA
ASEMAKAAVA / DETALJPLAN 996 HYVÄKSYTTY/VAHVISTETTU / GODKÄND/FASTSTÄLLD	KARTTALEHDET / KARTADELAR
EDELLINEN TONTTIJAKO / FÖREGÅENDE TOMTINDELNING	TJNRO / TINR 9052952
POHJAKARTAN HYVÄKSYI JA / GRUNDKARTAN GODKÄND OCH 10.2.2016	KAUP.OSA / STADSDEL 37
	KORTTELI / KVARTER 24
LASK RÄKN. KP	TONTIT / TOMTERNA 1-5
PIIRT. RITARE KP	MUUTT.TONTIT / TOMTER SOM ÄNDRATS
TARK. GRANSK. KGr	
TONTTIJAON LAATI / TOMTINDELNINGEN UPPGJORD AV KIINTEISTÖINSINÖÖRI / FASTIGHETSINGENJÖR Kurt Granlund	
KAUPUNGINVALTUUSTO HYVÄKSYNYT / GODKÄND AV STADSFULLMÄKTIGE	

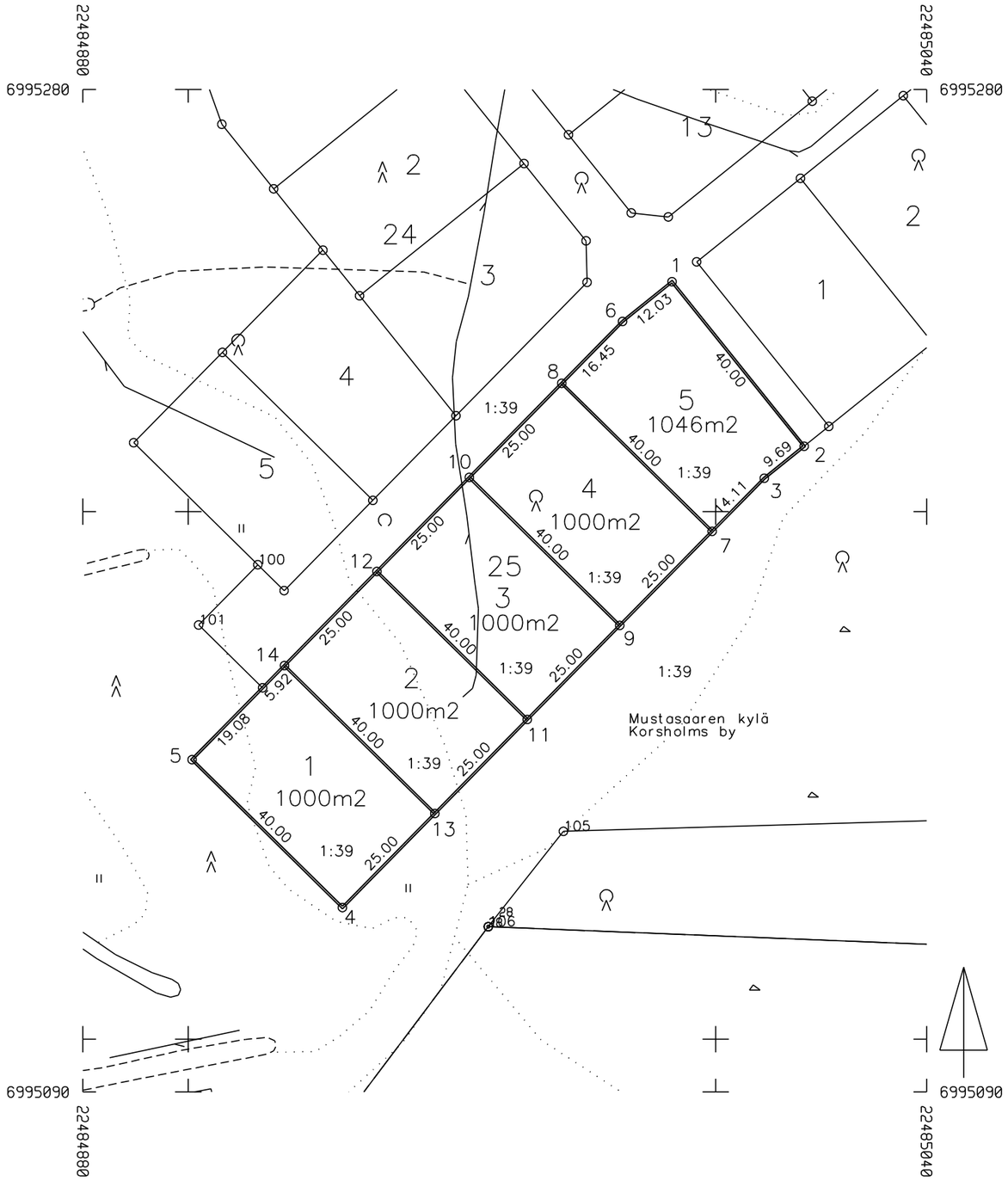

KOORDINAATTILUETTELO KOORDINATFÖRTECKNING
Tasokoordinaatisto/Plankoordinatsystem: ETRS-GK22
Korkeusjärjestelmä/Höjdsystem: N2000

Nro	X	Y	Z	Laatu
1	6995243.564	22484991.719	0.000	
2	6995212.385	22485016.776	0.000	
3	6995206.316	22485009.224	0.000	
4	6995124.943	22484929.228	0.000	
5	6995152.985	22484900.703	0.000	
6	6995236.028	22484982.342	0.000	
7	6995196.254	22484999.333	0.000	
8	6995224.296	22484970.809	0.000	
9	6995178.426	22484981.807	0.000	
10	6995206.468	22484953.282	0.000	
11	6995160.598	22484964.280	0.000	
12	6995188.641	22484935.756	0.000	
13	6995142.771	22484946.754	0.000	
14	6995170.813	22484918.230	0.000	

MUODOSTUMINEN

KIINTEISTÖ	P-ALA	OSAPINTA-ALA	KIINTEISTÖ	M-ALA
037 0025 0001	1000	1000	429 0001 0039	
037 0025 0002	1000	1000	429 0001 0039	
037 0025 0003	1000	1000	429 0001 0039	
037 0025 0004	1000	1000	429 0001 0039	
037 0025 0005	1046	1046	429 0001 0039	

SITOVA TONTTIJAKO / BINDANDE TOMTINDELNING 1:1000	VAASA-VASA
ASEMAKAAVA / DETALJPLAN 996 HYVÄKSYTTY/VAHVISTETTU / GODKÄND/FASTSTÄLLD	KARTTALEHDET / KARTADELAR
EDELLINEN TONTTIJAKO / FÖREGÅENDE TOMTINDELNING	TJNRO / TINR 9052953
POHJAKARTAN HYVÄKSYI JA / GRUNDKARTAN GODKÄND OCH 10.2.2016	KAUP.OSA / STADSDEL 37
	KORTTELI / KVARTER 25
LASK. / RÄKN. KP PIIRT. / RITARE KP TARK. / GRANSK. KGr	TONTIT / TOMTERNA 1-5
TONTTIJAON LAATI / TOMTINDELNINGEN UPPGJORD AV KIINTEISTÖINSINÖÖRI / FASTIGHETSINGENJÖR Kurt Granlund	MUUTT.TONTIT / TOMTER SOM ÄNDRATS
KAUPUNGINVALTUUSTO HYVÄKSYNYT / GODKÄND AV STADSFULLMÄKTIGE	

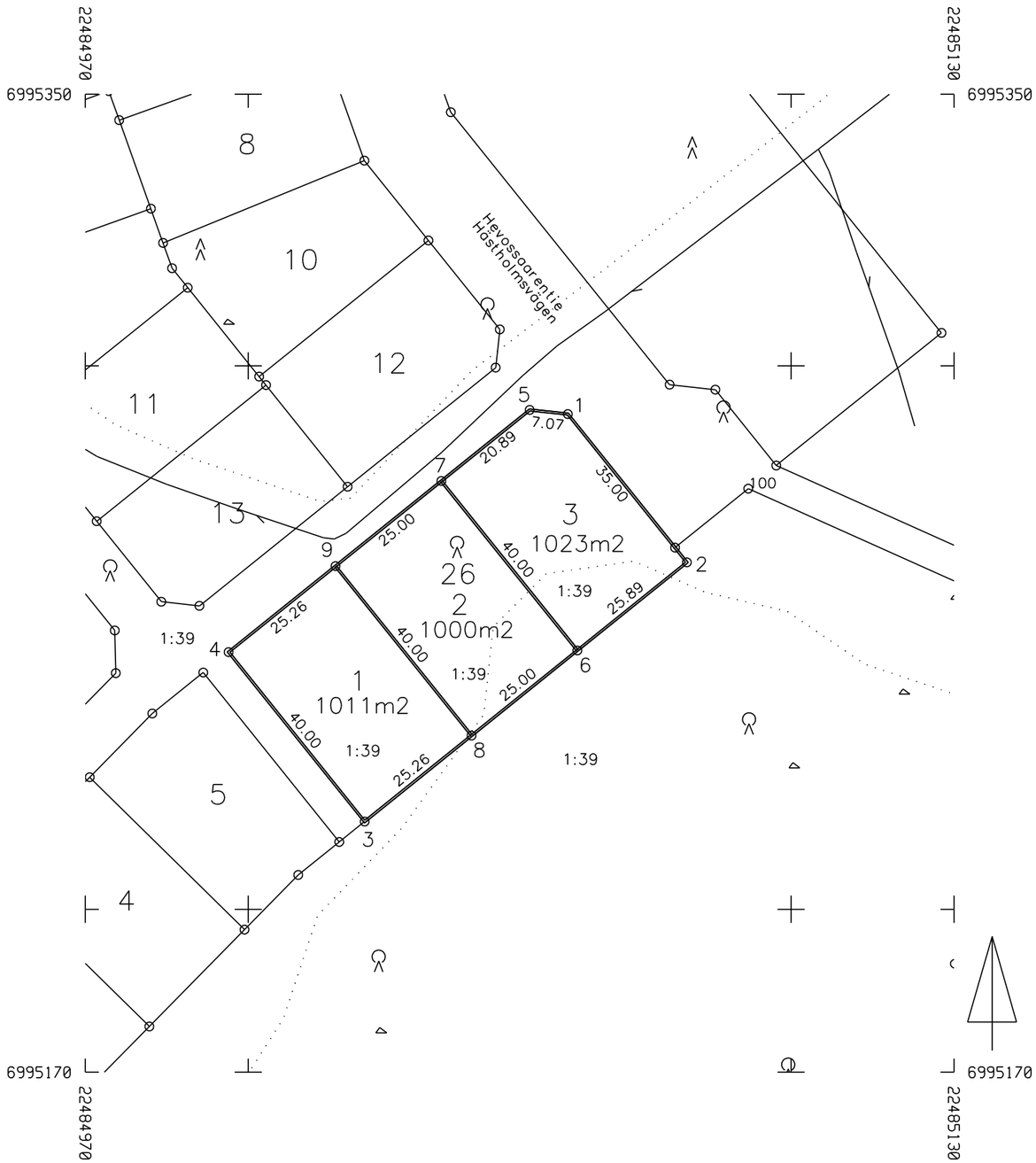

KOORDINAATTILUETTELO KOORDINATFÖRTECKNING
Tasokoordinaatisto/Plankoordinatsystem: ETRS-GK22
Korkeusjärjestelmä/Höjdsystem: N2000

Nro	X	Y	Z	Laatu
1	6995291.126	22485058.884	0.000	
2	6995263.844	22485080.809	0.000	
3	6995216.143	22485021.453	0.000	
4	6995247.322	22484996.396	0.000	
5	6995291.891	22485051.855	0.000	
6	6995247.629	22485060.632	0.000	
7	6995278.808	22485035.575	0.000	
8	6995231.969	22485041.145	0.000	
9	6995263.148	22485016.088	0.000	

MUODOSTUMINEN

KIINTEISTÖ	P-ALA	OSAPINTA-ALA	KIINTEISTÖ	M-ALA
037 0026 0001	1011	1011	429 0001 0039	
037 0026 0002	1000	1000	429 0001 0039	
037 0026 0003	1023	1023	429 0001 0039	

SITOVA TONTTIJAKO / BINDANDE TOMTINDELNING 1:1000	VAASA-VASA
ASEMAKAAVA / DETALJPLAN 996 — HYVÄKSYTTY/VAHVISTETTU / GODKÄND/FASTSTÄLLD	KARTTALEHDET / KARTADELAR
EDELLINEN TONTTIJAKO / FÖREGÅENDE TOMTINDELNING	TJNRO / TINR 9052954
POHJAKARTAN HYVÄKSYI JA / GRUNDKARTAN GODKÄND OCH 10.2.2016	KAUP.OSA / STADSDEL 37
	KORTTELI / KVARTER 26
LASK. / RÄKN. KP	TONTIT / TOMTERNA 1-3
PIIRT. / RITARE KP	MUUTT.TONTIT / TOMTER SOM ÄNDRATS
TARK. / GRANSK. KGr	
TONTTIJAON LAATI / TOMTINDELNINGEN UPPGJORD AV KIINTEISTÖINSINÖÖRI / FASTIGHETSINGENJÖR Kurt Granlund	
KAUPUNGINVALTUUSTO HYVÄKSYNYT / GODKÄND AV STADSFULLMÄKTIGE	